CENSO NACIONAL
DE POBLACIÓN Y VIVIENDA 2018 · COLOMBIA

DANE
INFORMACIÓN PARA TODOS

RESULTADOS

CENSO NACIONAL DE POBLACIÓN Y VIVIENDA 2018

¿CUÁNTOS SOMOS?

¿DÓNDE ESTAMOS?

¿CÓMO VIVIMOS?

El futuro es de todos

Gobierno de Colombia

Introducción

1. Contexto
2. ¿Cuántos somos?
3. ¿Dónde estamos?
4. ¿Cómo vivimos?
5. Reflexiones metodológicas

CENSO NACIONAL DE POBLACIÓN Y VIVIENDA 2018 · COLOMBIA

DANE INFORMACIÓN PARA TODOS

CONTEXTO

El futuro es de todos

Gobierno de Colombia

Línea de tiempo actividades censales
Censo General 2005

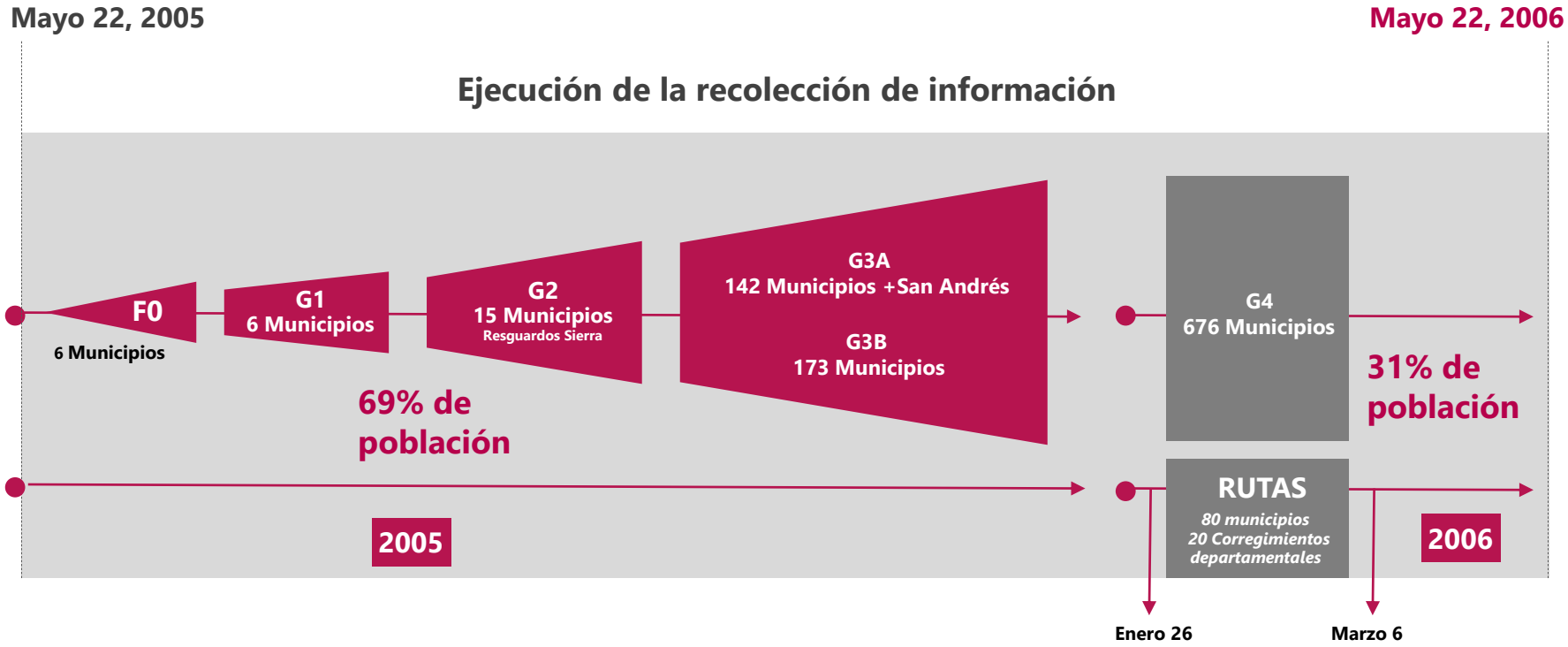

Grupos de municipios CG 2005

G0 (6)

G1 (6)

G2 (15)

G3 (316)

Porcentaje de población censada 2005 = **69 %**

G4 (676)

RUTAS (100)

Porcentaje de población censada 2006 = **31 %**

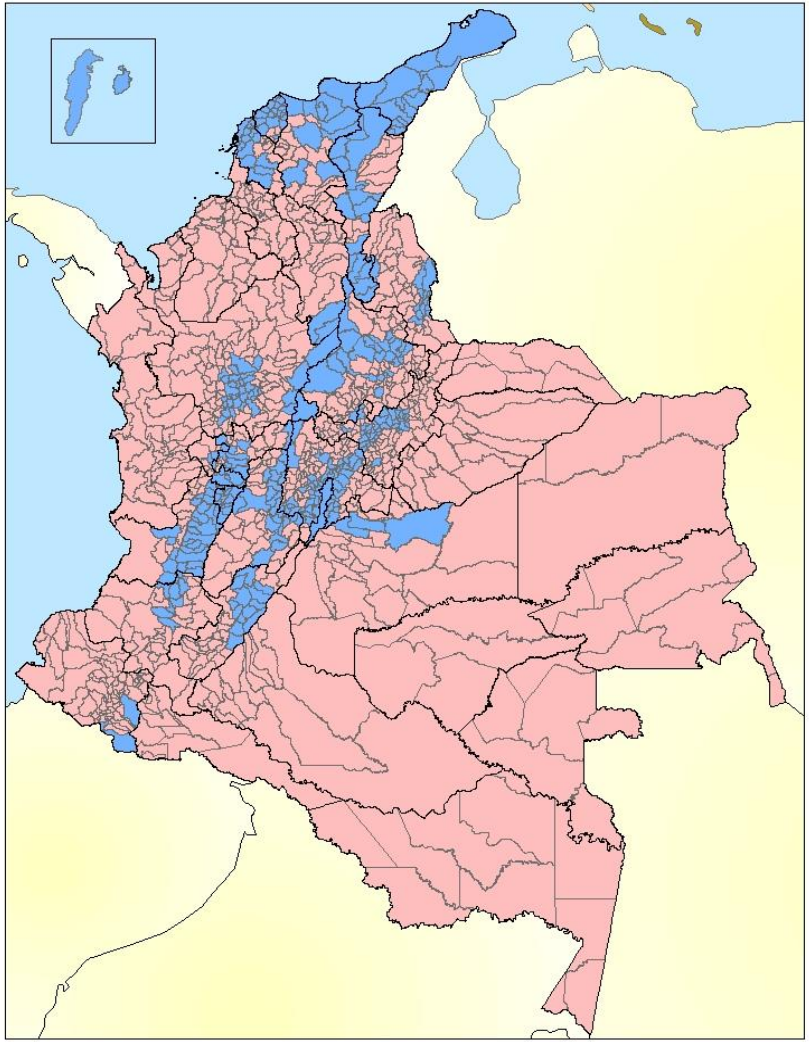

Fechas de entrega de resultados – CG 2005

Mayo 22, 2006	Octubre 14, 2006	Noviembre 22, 2006	Mayo 22, 2007	Diciembre 15, 2007
Población contada 41.242.948	Población censada 41. 468.384	Población compensada (geográfica) 42.090.502	Población conciliada* (unidades de observación) 42.888.592	Población proyectada a 30 de junio de 2007 43.926.034

CENSO NACIONAL DE POBLACIÓN Y VIVIENDA 2018 · COLOMBIA

DANE INFORMACIÓN PARA TODOS

*A 30 de junio de 2005
Fuente: DANE – CNPV 2018.

Línea de tiempo actividades censales – CNPV 2018

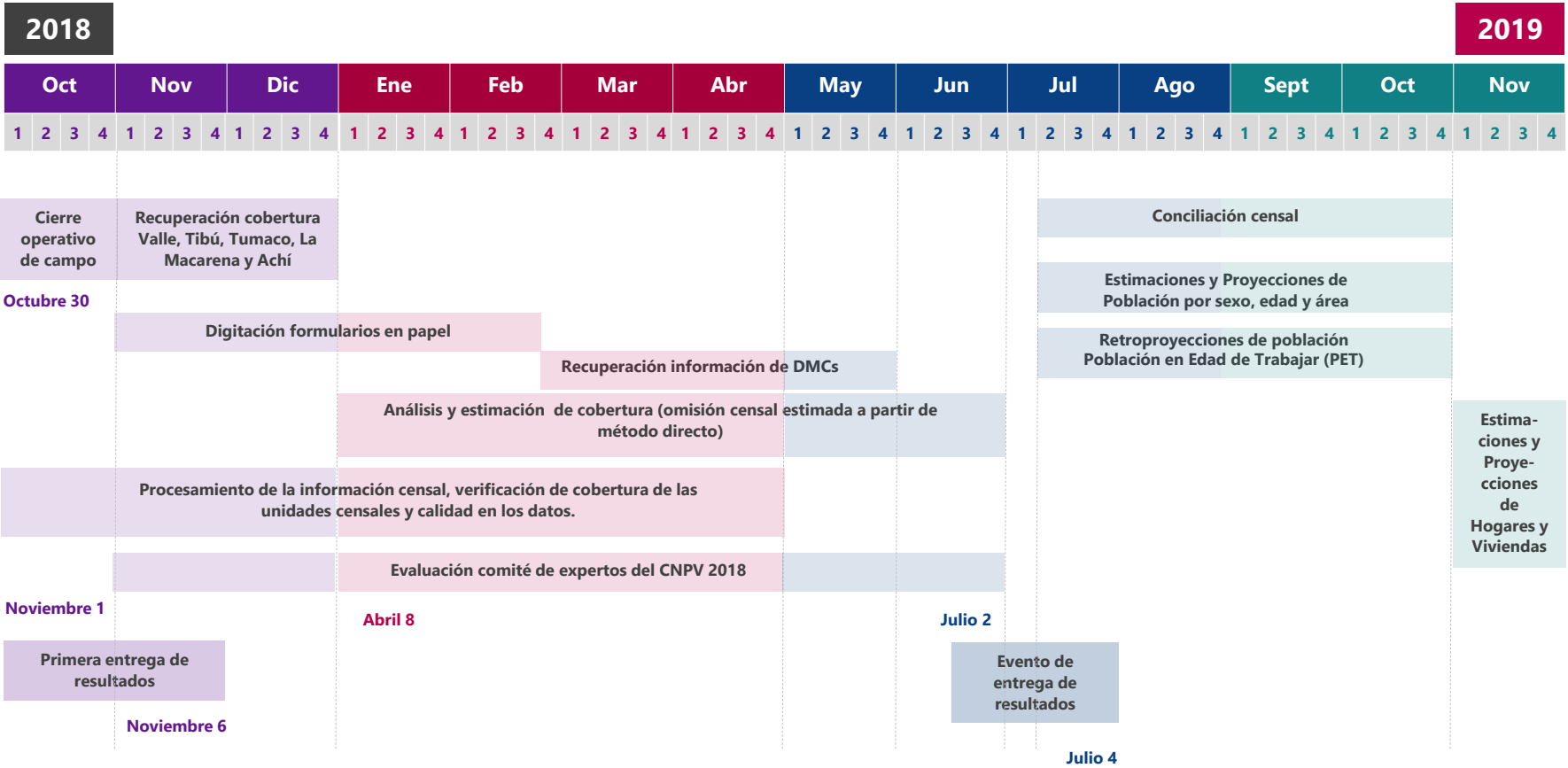

Aciertos para el DANE

- Focalización del diseño del CNPV 2018 en territorios de Colombia acorde a sus particularidades y su contexto reciente.
- Censo incluyente: desarrollo de procesos de consulta y concertación con los grupos étnicos reconocidos en Colombia.
- Obtención de información en los Lugares Especiales de Alojamiento – LEA, dadas las restricciones y dificultades que presentan estas instituciones para la recolección de información censal.
- Innovación en herramienta de recolección de información censal (eCenso).
- Uso de dispositivos SPOT para el seguimiento al personal de campo por el método de rutas.
- Es el primer censo en el que se recoge el número de documento de identidad para control de calidad.

Dificultades para el DANE

- Prolongación de la fase de recolección presencial:
  - Factores climáticos
  - Orden público
  - Resistencia por parte de actores sociales
  - Problemas administrativos relacionados con el personal y transporte
  - Situaciones operativas
- Mayor cantidad de unidades a visitar con respecto a las programadas (desactualización cartográfica)
- eCenso superó los límites de concurrencia el día de la apertura del cuestionario electrónico para diligenciamiento y en las fechas cercanas a cierre.
- Conflictos en límites de las entidades territoriales (departamentos y municipios):
  - Factor de rechazo o resistencia a la aplicación del Censo en áreas limítrofes de algunos municipios.
- Dispositivos SPOT para el seguimiento al personal de campo por el método de rutas no pudieron utilizarse en la totalidad de las áreas operativas por parte de los equipos de trabajo:
  - Presencia de grupos al margen de la ley
  - Condiciones de seguridad en algunas regiones del país

Comité de Expertos para evaluación del CNPV 2018 – 01/11/18

Comité de Expertos para evaluación del CNPV 2018 – 02/07/19

Aciertos

El CNPV-2018 contó con varias **innovaciones** positivas, entre las que sobresalen:

- *Registrar el número de identificación de cada persona, lo cual permitió luego mejorar la calidad de algunas variables a través del cruce con información externa.*
- *El proceso completo de consulta y concertación con grupos étnicos, impactando de manera positiva, tiempo y decisiones en el desarrollo del censo.*
- *La Cartografía Social elaborada por los Pueblos Étnicos desde 2011 hasta 2014 y actualizada hasta 2017, que permitió construir una base mapeada de las comunidades, útil para el operativo.*
- *El comportamiento de la variable edad declarada muestra bajos niveles de no informa y la estructura por edad y sexo, en general, es consistente con otras fuentes relevantes, y se adecúa a la evolución demográfica.*
- *La completitud de la información sobre las viviendas a nivel nacional es alta.*

(Comité de Expertos CNPV, 2019)

Limitaciones y deficiencias

- *El CNPV-2018 enfrentó, desde su inicio, limitaciones presupuestales y de disponibilidad presupuestal oportuna, lo cual se vio reflejado en decisiones que afectaron calidad, como por ejemplo no hacer precenso y no usar datos en los DMCs.*

- *No hubo un precenso o preconteo de viviendas, lo que impone problemas sobre el trabajo de campo y hace muy difícil la evaluación de este conteo. Igualmente, no se actualizó la cartografía para el operativo de CNPV 2018, sino que se utilizó la actualización hecha para 2015, impactando la cobertura del censo.*

- *La evidencia indica problemas en la capacitación, tanto para censistas como para supervisores.*

- *El largo periodo de recolección de datos del censo (10 meses) complejiza la definición de un momento censal representativo, afecta algunas variables, especialmente las de medición de dinámica demográfica básicas para las proyecciones de población y conlleva a problemas de comparación*

- *Los sistemas de monitoreo y control, bien diseñados en teoría, no funcionaron adecuadamente.*

- *El eCenso presentó varios problemas relacionados con el diseño del aplicativo, el soporte de conectividad, la declaración de la información, la preservación de conceptos básicos y, por ende, la estandarización y la integración con las otras bases de datos, entre otros.*

(Comité de Expertos CNPV, 2019)

Recomendaciones

- *El DANE debe tener un plan de actualización tecnológica permanente.*
- *El CNPV no puede seguir siendo utilizado como el escenario para plantear nuevas metodologías o sistemas de recolección.*
- *El censo se debe realizar en un total de más o menos tres meses máximo (Naciones Unidas).*
- *El DANE debe buscar cumplir con la periodicidad definida de máximo diez años entre censos.*
- *Haber postergado el censo desde 2014 hasta 2018 nos hizo perder la oportunidad de tener un censo por década en los años terminados en "5". Este impase puede superarse comenzando con una planeación estricta de políticas de Estado que planeen hacer los censos en la periodicidad estricta a partir de la ronda censal 2020.*
- *Se debería hacer la planeación presupuestal a través de diferentes gobiernos para poder contar con la totalidad del presupuesto en cada año censal.*
- *Para mitigar el riesgo de pérdida de información y permitir un mejor control del operativo, es necesario usar teléfonos con planes de datos.*

(Comité de Expertos CNPV, 2019)

	Septiembre 24, 2018 resultados	Octubre 6, 2018 resultados	Octubre 17, 2018 resultados	Noviembre 6, 2018 resultados	Julio 04,2019 Resultados
Hombre	48,6%	48,6%	48,6%	48,6%	**48,8%**
Mujer	51,4%	51,4%	51,4%	51,4%	**51,2%**
Mayores de 65	9,2%	9,2%	9,2%	9,2%	**9,1%**
Mayores de 60	13,4%	13,4%	13,4%	13,4%	**13,3%**
Menores de 15	22,5%	22,5%	22,5%	22,3%	**22,6%**
Índice de Envejecimiento (65años)	40,0%	41,0%	41,0%	40,6%	**40,4%**
Índice de Envejecimiento (60años)	59,0%	59,0%	59,0%	59,4%	**58,6%**
Prevalencia	7,2%	7,2%	7,2%	7,2%	**7,1%**
Mujeres	6,8%	6,8%	6,8%	7,5%	**7,5%**
Hombres	7,5%	7,5%	7,5%	6,8%	**6,8%**
Población Cabecera	77,50%	77,90%	77,90%	77,80%	**77,04%**
Población Centro poblado	7,20%	7,10%	7,10%	7,05%	**7,08%**
Población Rural disperso	15,30%	15,00%	15,00%	15,12%	**15,88%**
Personas por hogar	3,10	3,10	3,10	3,10	**3,08**
Incidencia de Jefatura femenina	40,3%	40,5%	40,8%	40,9%	**40,7%**

Fuente: DANE – CNPV 2018.

CENSO NACIONAL
DE POBLACIÓN Y VIVIENDA 2018 · COLOMBIA

DANE
INFORMACIÓN PARA TODOS

¿CUÁNTOS SOMOS?

El futuro es de todos
Gobierno de Colombia

Viviendas, Hogares y Personas (VIHOPE)

- **Incremento** porcentual de **población** del **6,5%** en el periodo intercensal 2005-2018
- Variación porcentual positiva del **34,7%** en **hogares.**
- **En viviendas ocupadas con personas presentes,** se incrementa en **38,4%**, con una variación **promedio anual** de **2,5%**

Colombia, variación porcentual / 2005-2018 por área

	TOTAL	CABECERA	CENTROS POBLADOS Y RURAL DISPERSO	
TOTAL UNIDADES DE VIVIENDAS CON PERSONAS PRESENTES	2,5	2,6	1,05	*Crecimiento Promedio Anual (%)*
	38,4	40,80	30,3	*Variación (%) periodo intercensal*

Colombia. Población censada, variación porcentual intercensal a nivel municipal 2005-2018

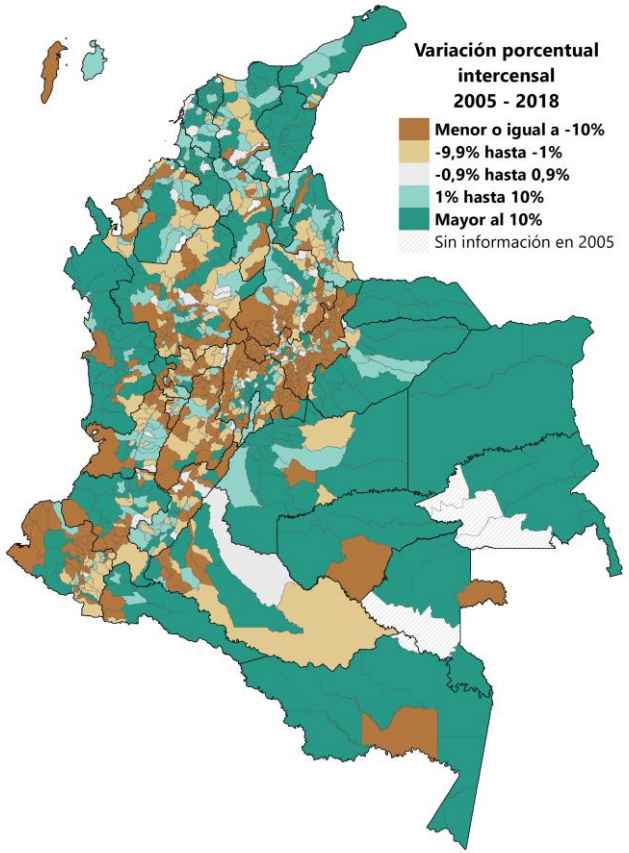

Fuente: DANE – CNPV 2018.

Población censada por sexo y edad

Avance en el proceso de transición demográfica asociado con el marcado cambio en la fecundidad, el descenso de la mortalidad, la acelerada urbanización y el crecimiento económico.

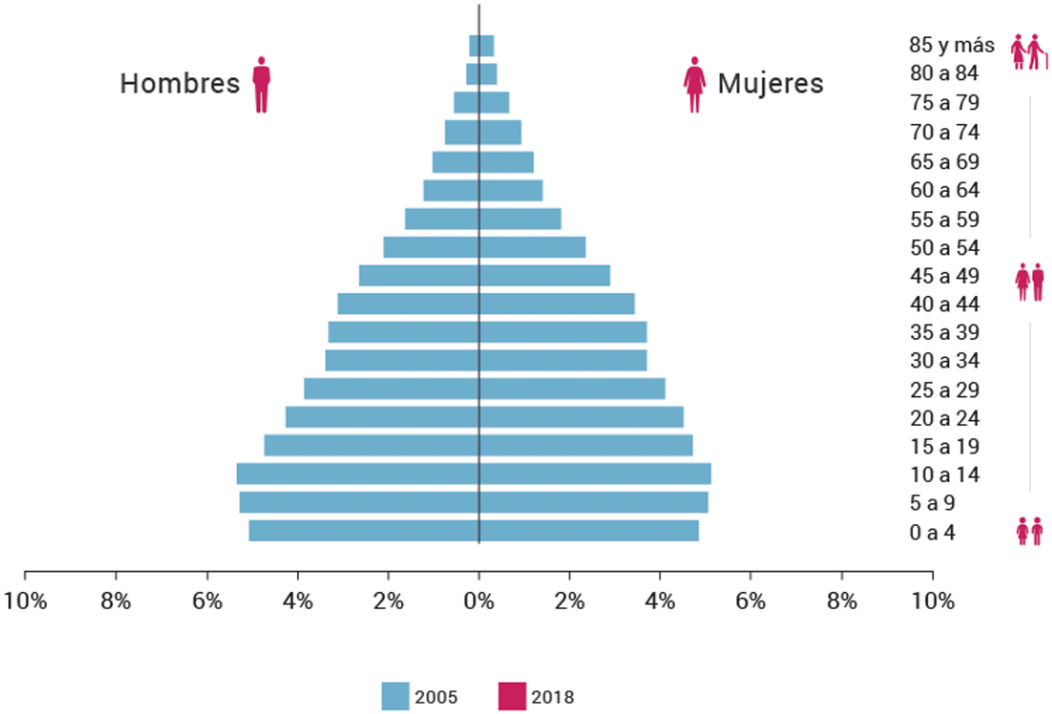

Colombia. Distribución de la población por sexo y edad en los censos históricos

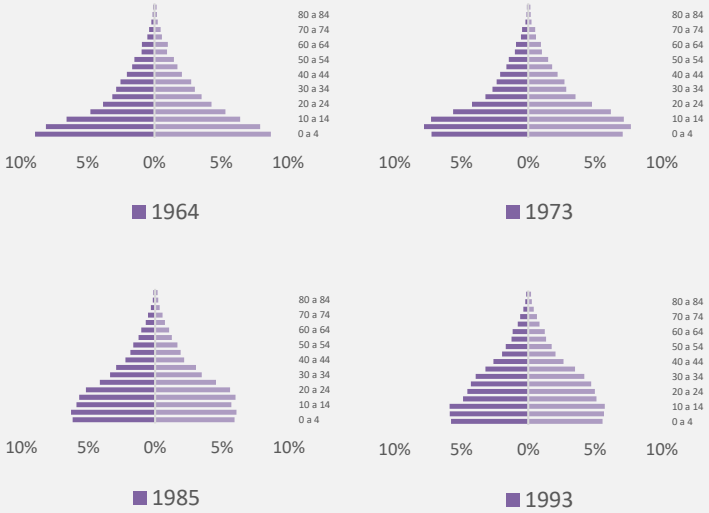

Fuente: DANE – CNPV 2018,

Nacional. Censo Nacional de Población y Vivienda 2018

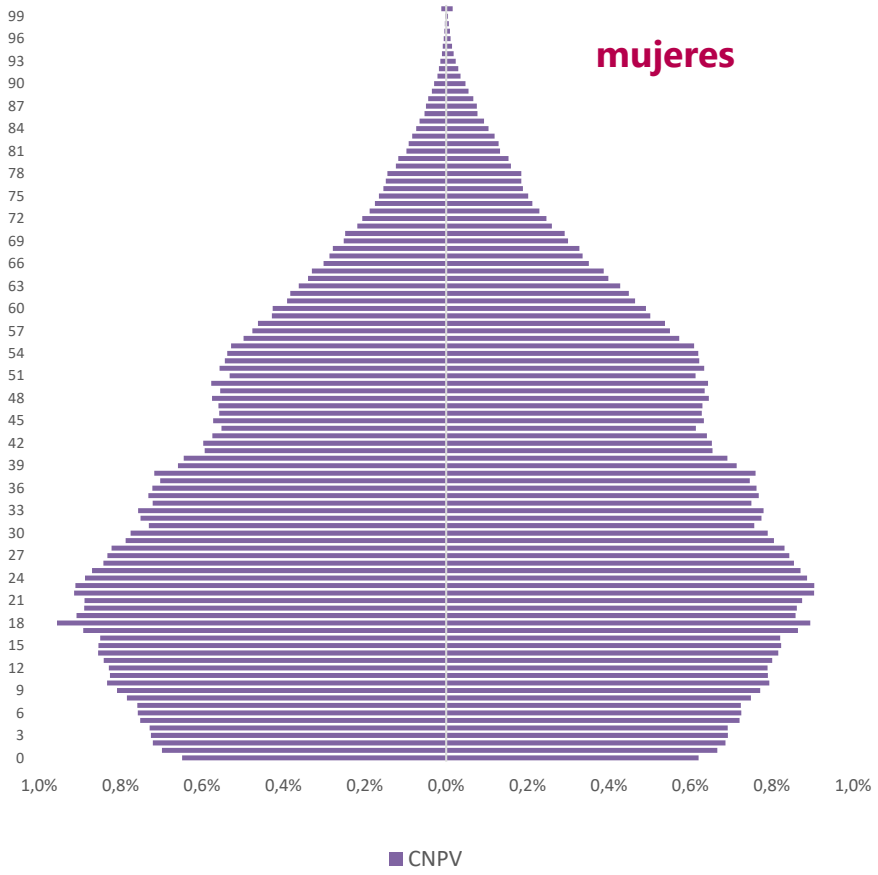

Nacional. Proyecciones de población 2018 derivadas del Censo General 2005

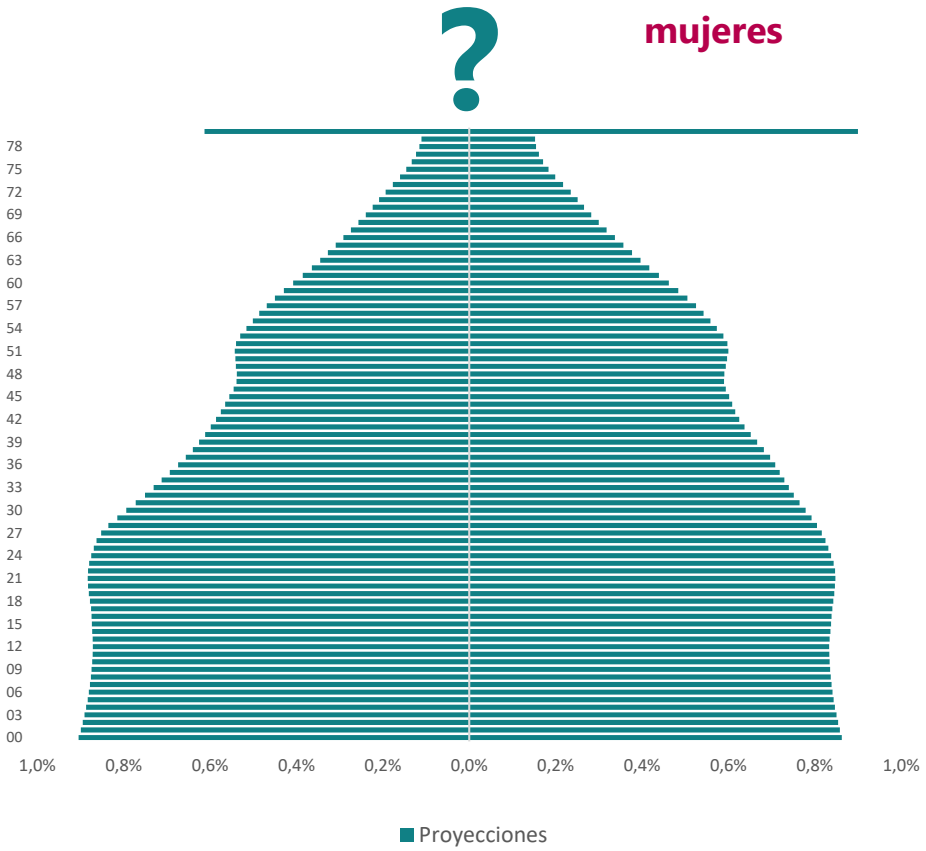

	Censo Nacional de Población y Vivienda 2018 Proporción %	Proyecciones de población a Junio 30 de 2018 Proporción %
Población en edades entre los 0 y 5 años de edad -primera Infancia-	8,4%	10,5%
Población entre los 14 y 28 años - juventud-	26,1%	25,6%
Población en edades entre los 18 y 26 años -educación superior-	16,0%	15,5%
Población de 65 años y más - envejecimiento-	9,1%	8,1%
Población de Mujeres	51,2%	50,6%

¿El país que somos es el que creíamos ser a partir de la encuesta de calidad de vida 2018?

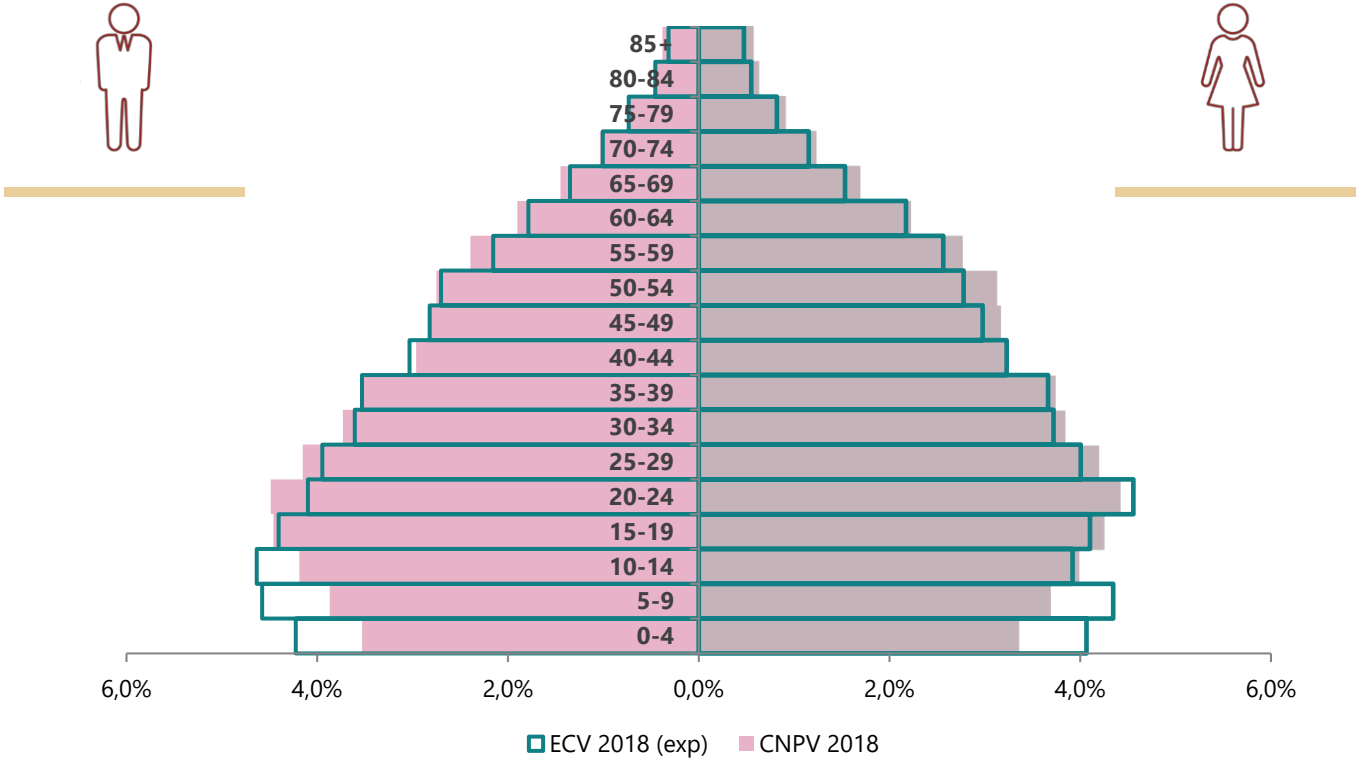

Fuente: DANE – CNPV 2018.

Distribución porcentual de la población censada por sexo a nivel departamental, 2018

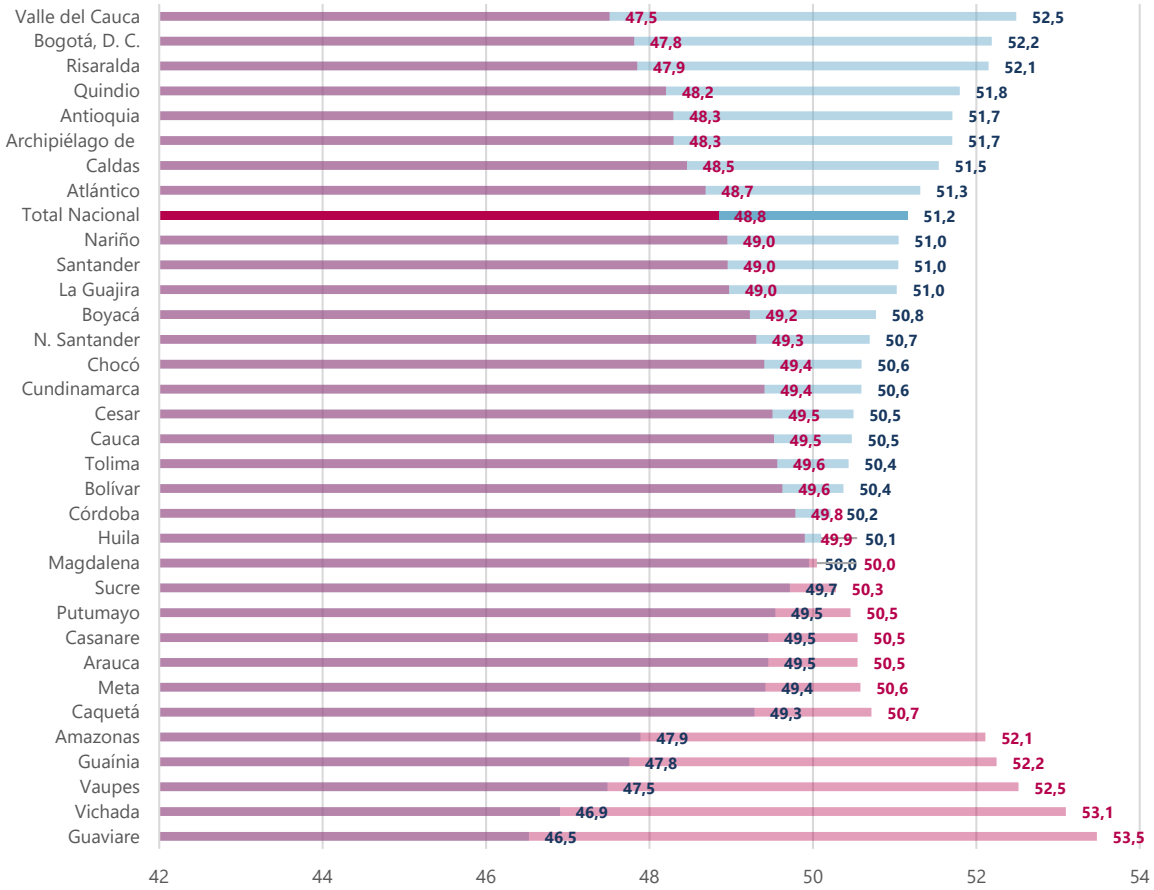

Distribución por sexo

Las entidades territoriales con niveles más altos de desarrollo presentan mayor proporción de mujeres (Valle del Cauca, Bogotá y Risaralda)

En Guaviare, Vichada y Vaupés (antiguos territorios nacionales) predomina la población masculina.

% Hombre

% Mujer

Fuente: DANE – CNPV 2018.

Índice de envejecimiento (mayores de 65/60 años como fracción de menores de 15 años

Distribución departamental del índice de envejecimiento (65 años y más), 2018

Distribución departamental del índice de envejecimiento (60 años y más), 2018

The Economist
@TheEconomist

Siguiendo

This year, there will be more people over 65 than under five for the first time in human history

Traducir Tweet

An ageing world needs more resourceful robots
Rather than take people's jobs, machines will help care for them in their old age
economist.com

20:06 - 2 jul. 2019

Censo Nacional de Población y Vivienda 2018

Porcentaje de población entre los 0 y 5 años :

8,4%

Porcentaje de población de 65 años y más :

9,1%

Distribución departamental del índice de juventud, 2018

Juventud

El 25,98% de la población residente a nivel nacional se encuentra en edades entre los 15 y 29 años de vida.

Los departamentos con mayor porcentaje de población en edades jóvenes son Amazonas, Putumayo y Guainía.

Fuente: DANE – CNPV 2018,

Empoderamiento de la mujer: jefatura de hogar según sexo

El porcentaje de jefatura masculina en 2005 es 70,1% y en 2018 es 59,3%. Con relación a las mujeres se paso de un 29,9% a 40,7%. Se observa un incremento del **36,1%** en la declaración de la jefatura de hogares femeninos.

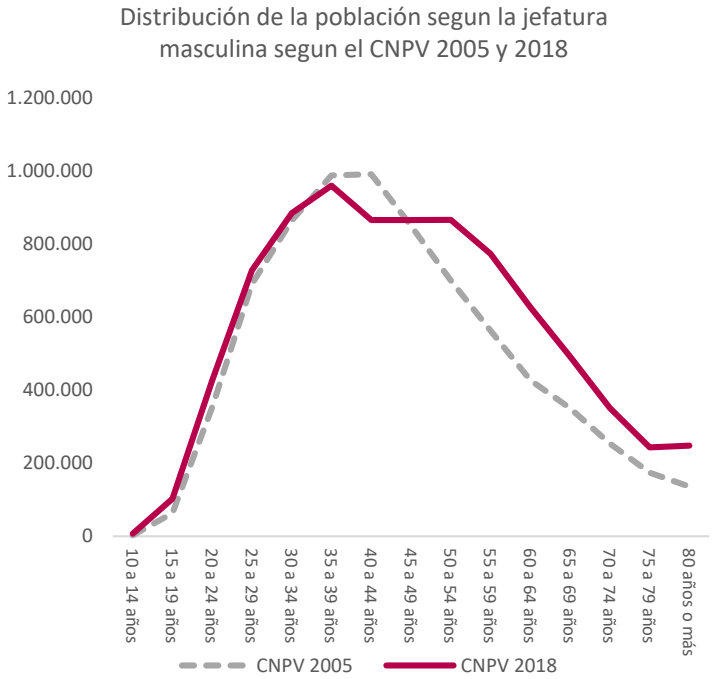

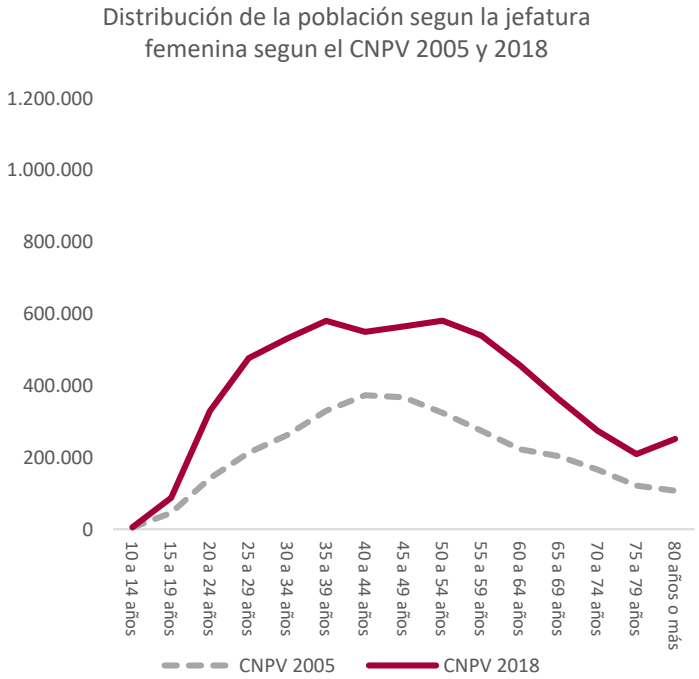

Empoderamiento de la Mujer

A mayor nivel educativo se incrementa la edad promedio en la que las mujeres están dispuestas a tener hijos.

Nacional. Edad Media de la Fecundidad según Nivel Educativo Alcanzado. 2018

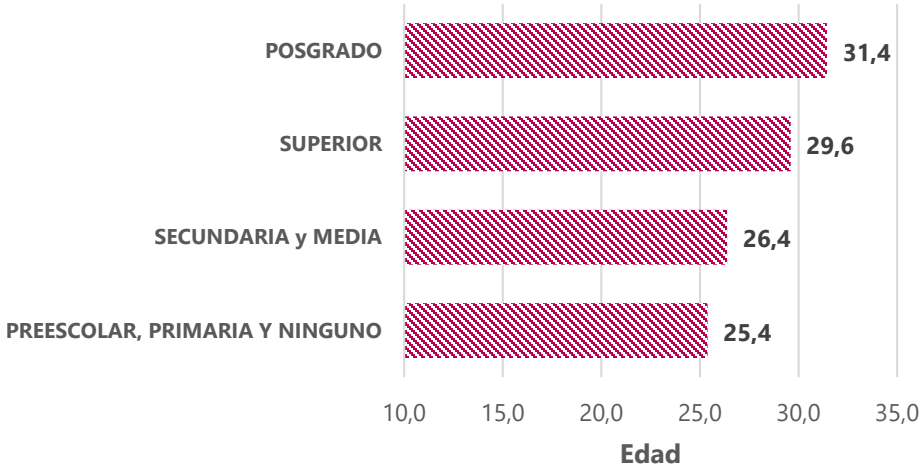

Nacional. Promedio de hijos por mujer en su periodo fértil (paridez media) según rangos de edad por nivel educativo. 2018

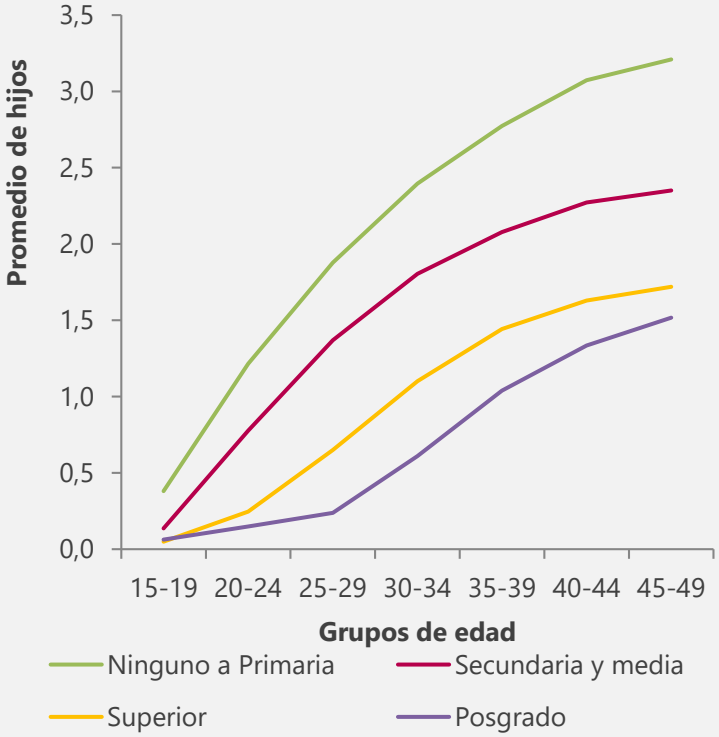

Fuente: DANE – CNPV 2018.

Características de los extranjeros según país de nacimiento, residentes en Colombia (sexo, edad, ocupación)

Colombia. Distribución del STOCK DE POBLACIÓN extranjera en Colombia, 2018

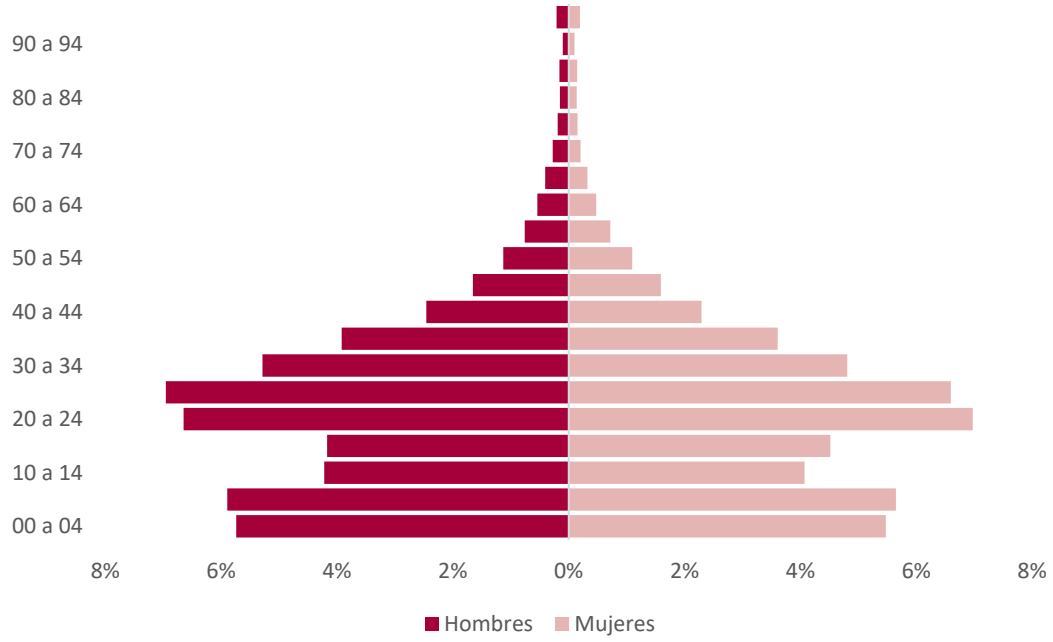

965.015 es el número de extranjeros según lugar de nacimiento en Colombia

Colombia. Población extranjera censada que se encuentra ocupada por sexo. 2018

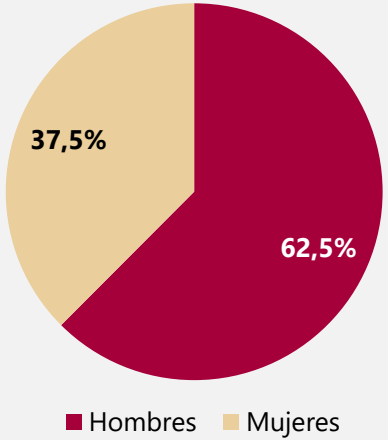

Fuente: DANE – CNPV 2018,

Inmigración internacional de largo plazo (hace 5 años)

Colombia. Estructura DE INMIGRANTES INTERNACIONALES DE LARGO PLAZO por edad y sexo. 2018

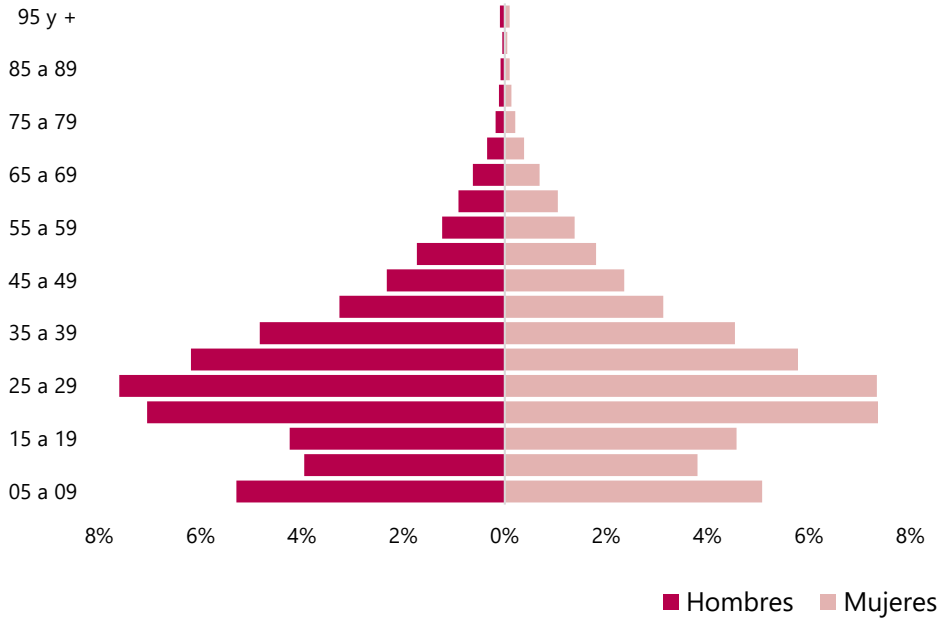

Fuente: DANE – CNPV 2018.

932.629 personas residían en otro país hace 5 años, de las cuales el 50,7% se encuentran entre los 20 y los 39 años de edad.

Participación de los inmigrantes internacionales de largo plazo según área de destino

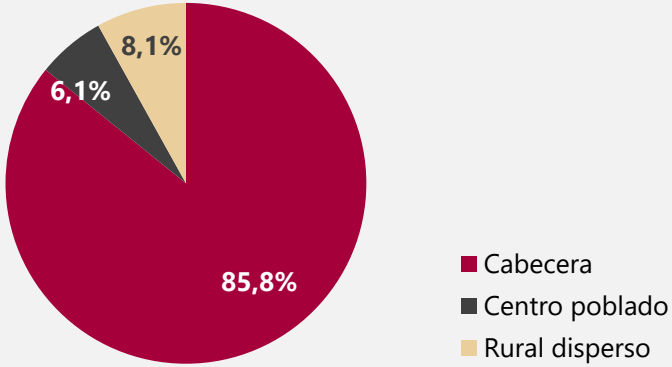

Inmigración internacional reciente hace un(1) año)

Colombia. Estructura de Inmigrantes internacionales en el último año por edad y sexo, 2018

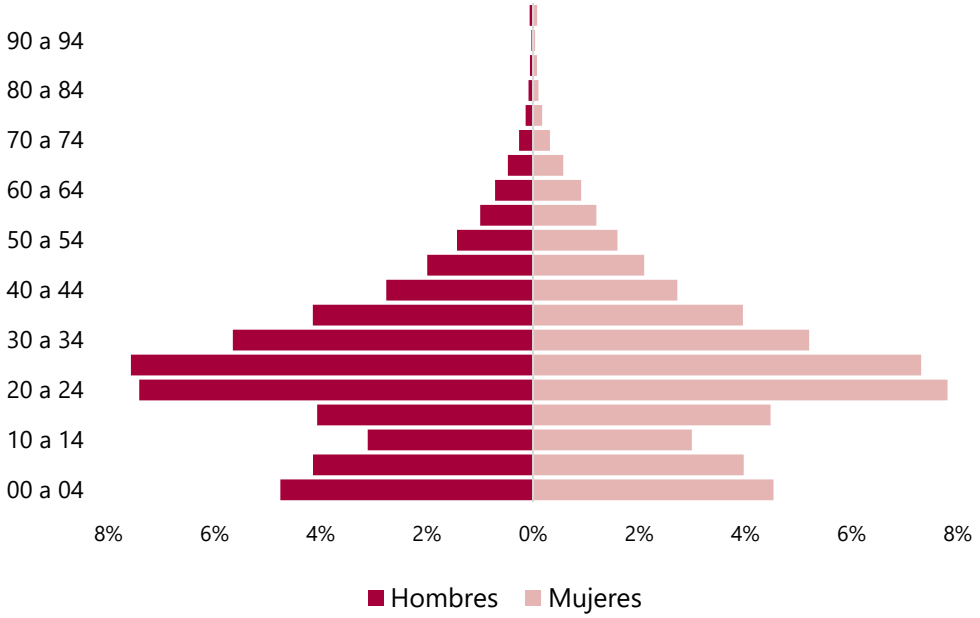

Fuente: DANE – CNPV 2018.

Participación de los inmigrantes internacionales de corto plazo según área de destino

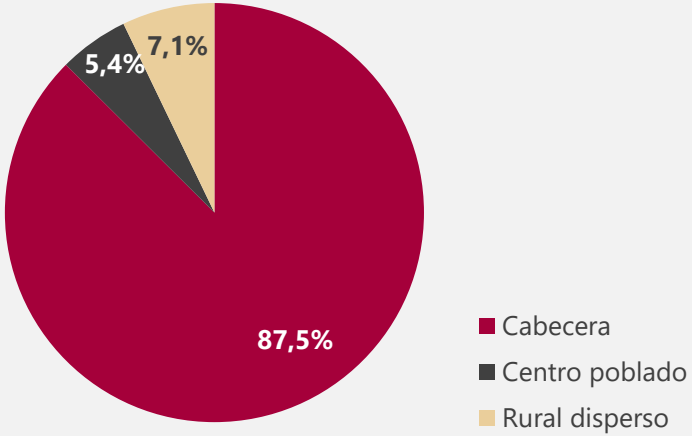

456.480 personas residían en otro país hace un año, de las cuales 1 de cada 3 inmigrantes tienen edades entre los 20 y los 29 años

Inmigración internacional reciente (último año)

Colombia. Principales países de origen de los inmigrantes internacionales recientes

País	Total
Venezuela	355.339
Estados Unidos de América	4.863
Ecuador	2.499
España	2.348
Chile	1.299
Argentina	1.234
México	1.152
Panamá	1.112
Brasil	1.088
Perú	868
RESTO	84.678

Fuente: DANE – CNPV 2018.

Migración Interna Reciente: interdepartamental

561.952 personas se movieron entre los departamentos de Colombia

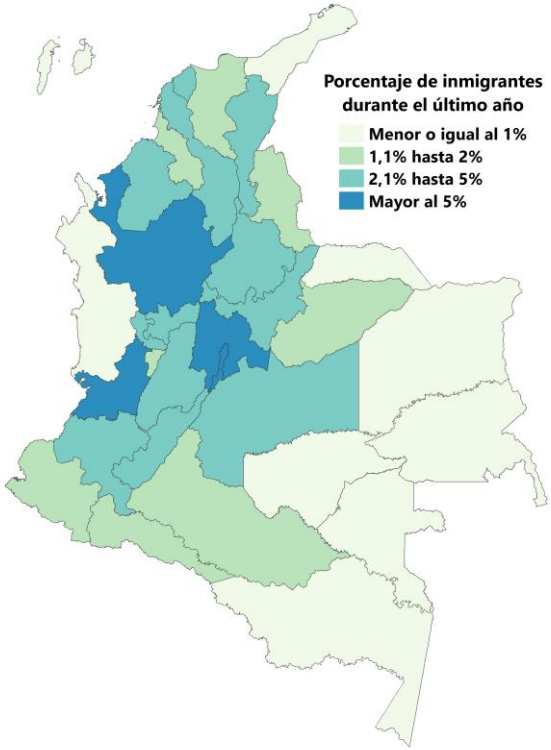

Departamento	Emigrantes 1 año	Inmigrantes 1 año
Antioquia	7,3%	8,1%
Atlántico	3,8%	2,5%
Bogotá, D. C.	26,6%	14,9%
Bolívar	3,8%	2,4%
Boyacá	3,2%	3,7%
Caldas	2,5%	3,1%
Caquetá	1,6%	1,2%
Cauca	2,1%	2,9%
Cesar	2,5%	2,7%
Córdoba	2,7%	2,3%
Cundinamarca	5,7%	17,2%
Chocó	1,0%	0,7%
Huila	2,5%	2,8%
La Guajira	1,1%	0,9%
Magdalena	2,4%	1,9%
Meta	3,1%	3,8%
Nariño	1,9%	1,8%
Norte de Santander	3,2%	1,8%
Quindío	1,3%	1,9%
Risaralda	2,1%	2,8%
Santander	4,3%	4,2%
Sucre	1,5%	1,7%
Tolima	3,8%	3,9%
Valle del Cauca	5,6%	6,4%
Arauca	0,9%	0,6%
Casanare	1,3%	1,6%
Putumayo	0,9%	1,1%
Archipiélago de San Andrés	0,1%	0,1%
Amazonas	0,2%	0,1%
Guainía	0,1%	0,1%
Guaviare	0,4%	0,5%
Vaupés	0,1%	0,1%
Vichada	0,3%	0,3%

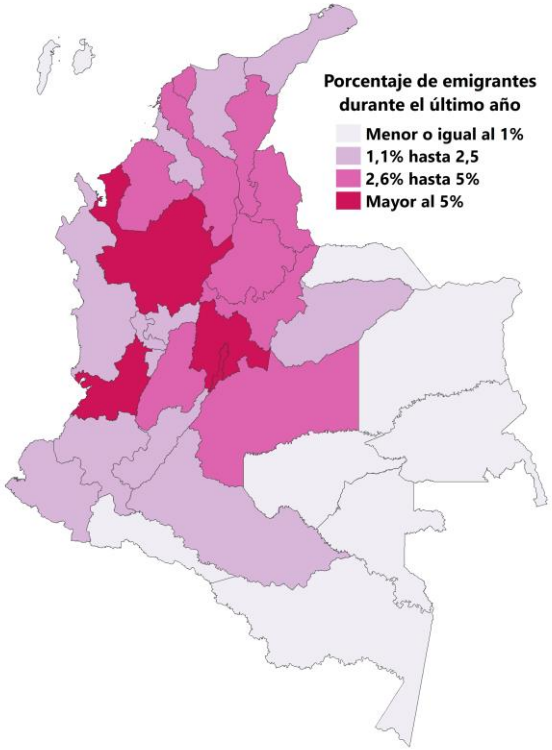

Fuente: DANE - CNPV

Migración Interna Reciente: interdepartamental

REGIÓN
PACÍFICA
(Cauca, Chocó, Nariño y Valle del Cauca)

Departamentos a los que más migró la población desde la Región Pacífica en los últimos 12 meses

1. Antioquia
2. Bogotá, D. C.
3. Risaralda
4. Quindío

Datos regionales	Emigrantes (emisores) 1 año	Inmigrantes (receptores) 1 año
Cauca	2,10%	2,90%
Chocó	1,00%	0,70%
Nariño	1,90%	1,80%
Valle del Cauca	5,60%	6,40%

Fuente: DANE - CNPV

Migración Interna Reciente: interdepartamental

REGIÓN
CARIBE

(Atlántico, Bolívar, Cesar, Córdoba, La Guajira, Magdalena, Sucre, Archipiélago de San Andrés, Providencia y Santa Catalina)

Departamentos a los que más migró la población desde la Región Caribe en los últimos 12 meses

1. Bogotá, D. C.
2. Antioquia
3. Cundinamarca
4. Santander

Datos regionales	Emigrantes (emisores) 1 año	Inmigrantes (receptores) 1 año
Archipiélago de San Andrés, Providencia y Santa Catalina	0,10%	0,10%
Atlántico	3,80%	2,50%
Bolívar	3,80%	2,40%
Cesar	2,50%	2,70%
Córdoba	2,70%	2,30%
La Guajira	1,10%	0,90%
Magdalena	2,40%	1,90%
Sucre	1,50%	1,70%

Fuente: DANE - CNPV

Migración Interna Reciente: interdepartamental

REGIÓN
CENTRAL

(Bogotá, D.C., Boyacá, Cundinamarca, Huila, Norte de Santander y Santander y Tolima)

Departamentos a los que más migró la población desde la Región Central en los últimos 12 meses

1. Antioquia
2. Meta
3. Valle del Cauca
4. Caldas

Datos regionales	Emigrantes (emisores) 1 año	Inmigrantes (receptores) 1 año
Bogotá, D. C.	26,60%	14,90%
Boyacá	3,20%	3,70%
Cundinamarca	5,70%	17,20%
Huila	2,50%	2,80%
Norte de Santander	3,20%	1,80%
Santander	4,30%	4,20%
Tolima	3,80%	3,90%

Fuente: DANE - CNPV

Migración Interna Reciente: interdepartamental

REGIÓN
AMAZONÍA
(Amazonas, Caquetá, Guainía, Guaviare, Putumayo y Vaupés)

Departamentos a los que más migró la población desde la Región Amazonía en los últimos 12 meses

1. Meta
2. Huila
3. Bogotá, D. C.
4. Valle del Cauca

Datos regionales	Emigrantes (emisores) 1 año	Inmigrantes (receptores) 1 año
Amazonas	0,20%	0,10%
Caquetá	1,60%	1,20%
Guainía	0,10%	0,10%
Guaviare	0,40%	0,50%
Putumayo	0,90%	1,10%
Vaupés	0,10%	0,10%

Fuente: DANE - CNPV

Migración Interna Reciente: interdepartamental

REGIÓN

EJE CAFETERO Y ANTIOQUIA

(Antioquia, Caldas, Quindío y Risaralda)

Departamentos a los que más migró la población desde la región Eje Cafetero y Antioquia en los últimos 12 meses

1. Valle del Cauca
2. Bogotá, D. C.
3. Cundinamarca
4. Córdoba

Datos regionales	Emigrantes (emisores) 1 año	Inmigrantes (receptores) 1 año
Antioquia	7,30%	8,10%
Caldas	2,50%	3,10%
Quindío	1,30%	1,90%
Risaralda	2,10%	2,80%

Fuente: DANE - CNPV

Migración Interna Reciente: interdepartamental

REGIÓN
LLANOS / ORINOQUÍA
(Arauca, Casanare, Vichada y Meta)

Departamentos a los que más migró la población desde la Región Llanos - Orinoquía en los últimos 12 meses

1. Bogotá, D. C.
2. Cundinamarca
3. Boyacá
4. Santander

Datos regionales	Emigrantes (emisores) 1 año	Inmigrantes (receptores) 1 año
Arauca	0,90%	0,60%
Casanare	1,30%	1,60%
Vichada	0,30%	0,30%
Meta	3,10%	3,80%

Fuente: DANE - CNPV

Alfabetismo por sexo

Nacional. Población censada de 5 años y más, por alfabetismo y sexo, según departamentos y grandes grupos de edad.

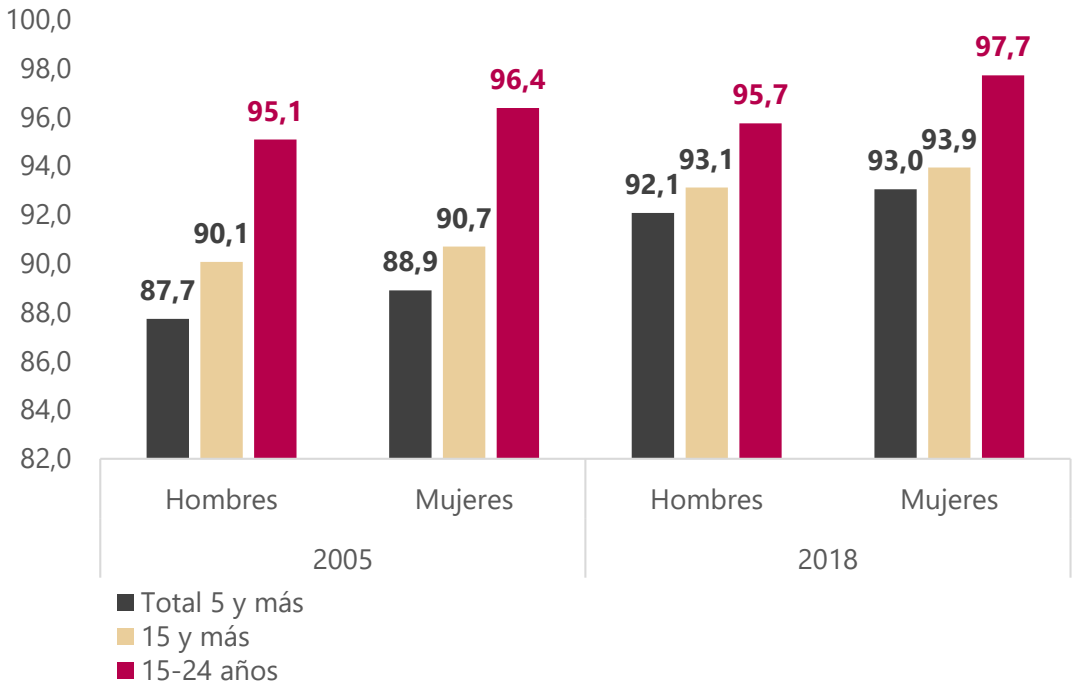

La declaración de la población censada con relación a si **Sabe leer y escribir,** permite observar según los principales grupos de edad que las mujeres presentan mayor porcentaje de alfabetismo que los hombres

Fuente: DANE – CNPV 2018.

Asistencia escolar por sexo

Colombia. Asistencia escolar de la población censada, 2018

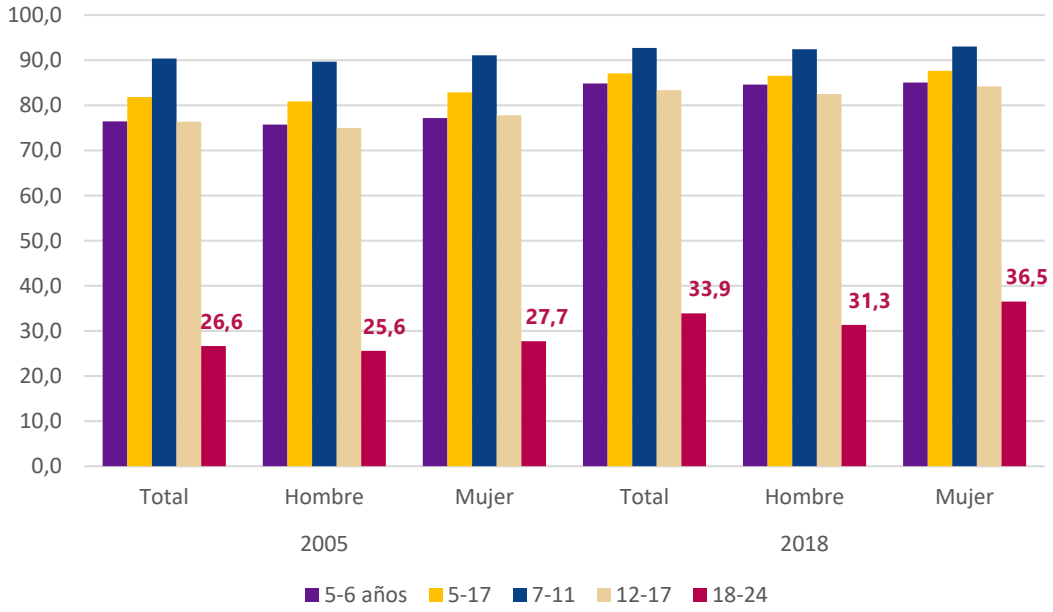

Se observa un incremento general en la cobertura educativa a nivel nacional, se resalta el crecimiento en edades de **educación superior**

Fuente: DANE – CNPV 2018.

Ocupación según principal actividad económica realizada la semana anterior

2005

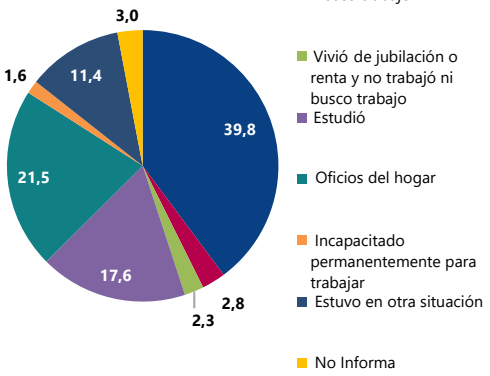

2018

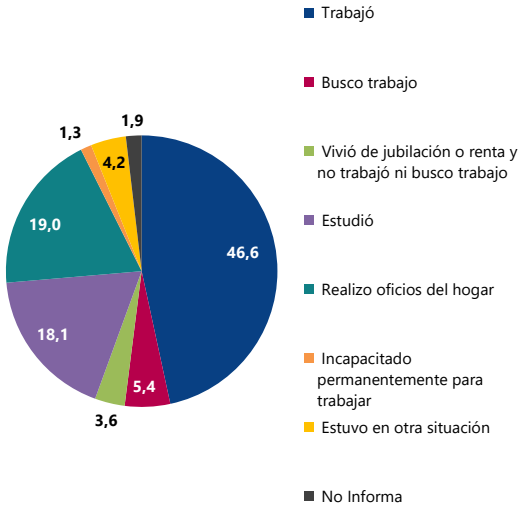

Colombia. Porcentaje de ocupación por sexo, 2018

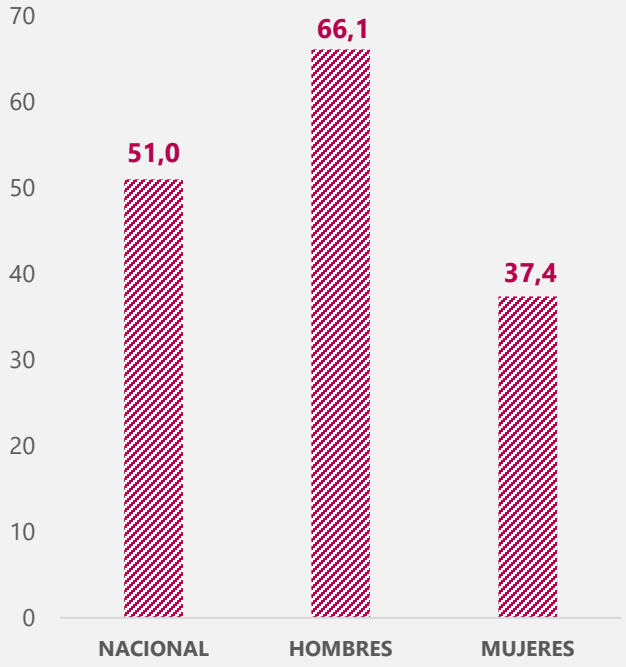

Fuente: DANE – CNPV 2018.

Funcionamiento humano: prevalencia de las dificultades para realizar actividades cotidianas

Prevalencia nacional de limitaciones por causa del conflicto armado

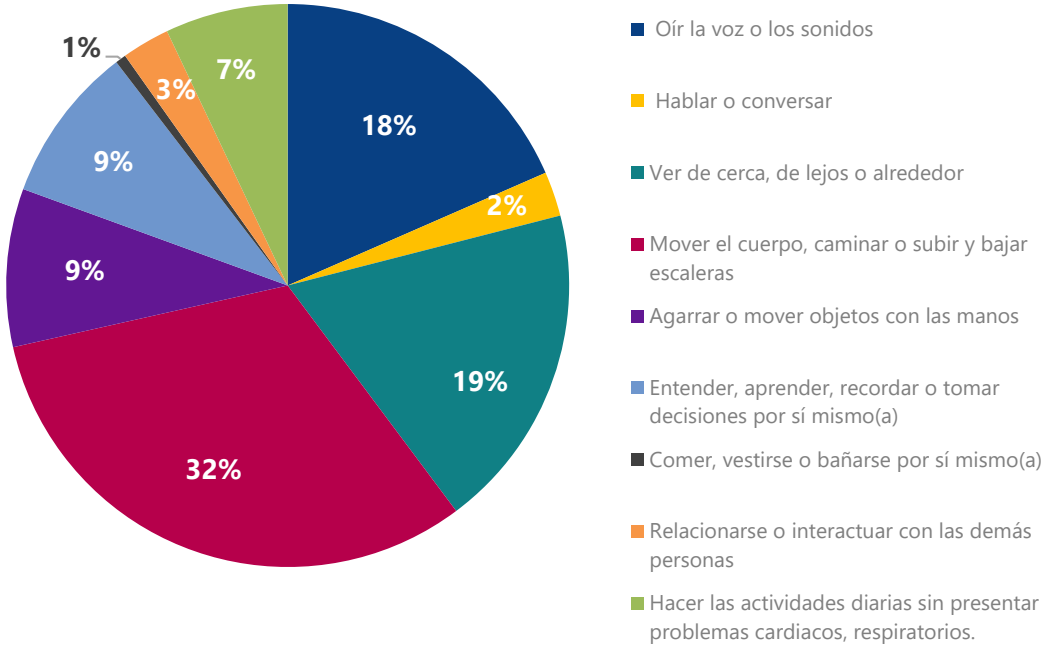

Fuente: DANE – CNPV 2018.

Colombia. Prevalencia de las dificultades para realizar actividades cotidianas, 2018

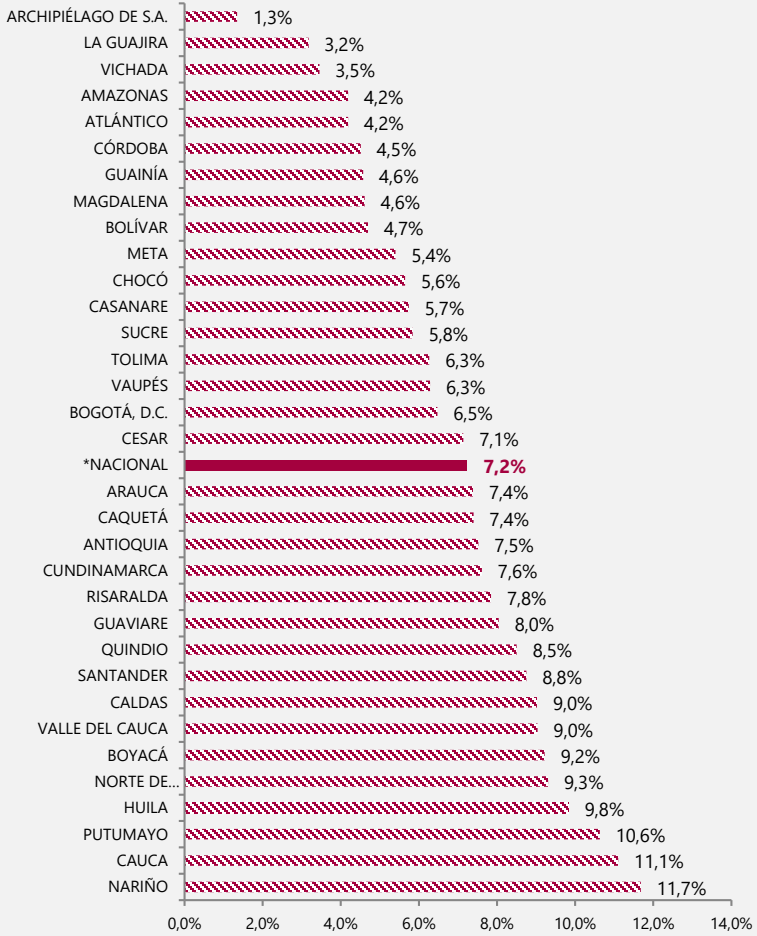

Prevalencia de personas con alguna dificultad para realizar actividades diarias, 2018pr

Prevalencia por sexo:

7,5% mujeres

6,8% hombres

Mayor prevalencia:

Nariño (11,7%)

Cauca (11,1%)

Putumayo (10,6%)

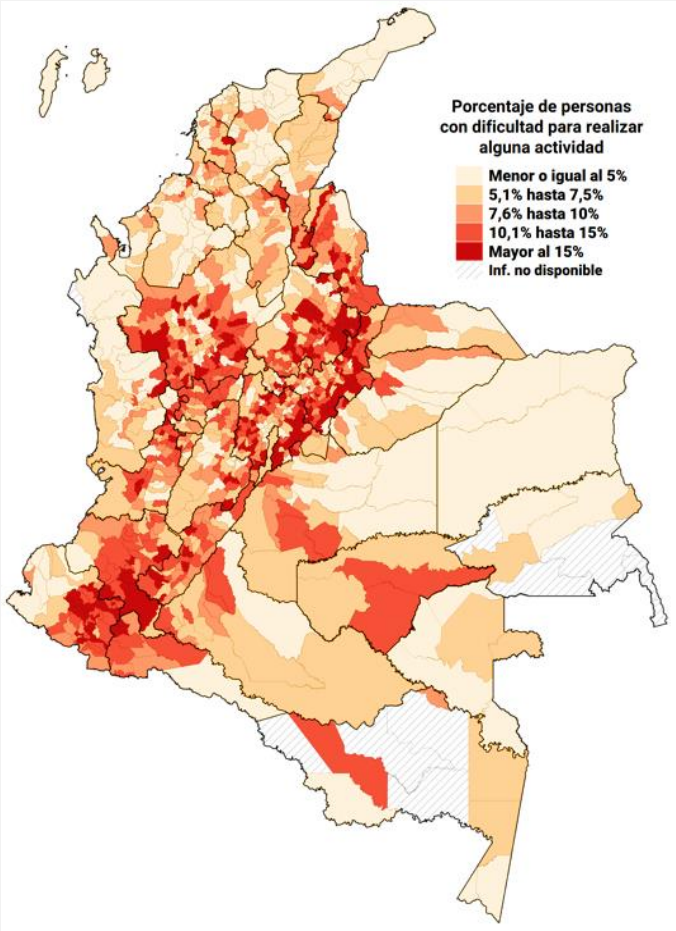

Pr: Preliminar
Fuente: DANE. Censos y Demografía

Causa de la dificultad que más afecta el desempeño diario, 2018pr

Dificultad	Causa que ocasiona la dificultad que más afecta el desempeño diario								
	Enfermedad	Edad avanzada	Nació así	Otro tipo de accidente	Accidente laboral/Enfermedad Prof.	Conflicto armado	Violencia NO asociada al conflicto armado	Otra causa	No sabe
Caminar	51,0%	21,9%	6,3%	10,3%	6,5%	0,7%	0,4%	2,0%	1,1%
Ver	43,3%	32,5%	7,9%	3,6%	3,2%	0,4%	0,2%	3,8%	5,0%
Oír	30,1%	36,5%	14,8%	4,7%	5,7%	1,1%	0,2%	2,8%	4,0%
Entender, recordar	32,6%	11,7%	43,8%	3,8%	1,5%	0,8%	0,4%	3,4%	2,1%
Agarrar o mover objetos con las manos	45,4%	9,1%	6,0%	15,2%	18,2%	1,0%	0,8%	2,4%	1,9%
Hablar	29,3%	3,0%	55,7%	3,2%	1,7%	0,3%	0,2%	3,7%	2,8%
Problemas cardiacos o respiratorios	62,9%	19,9%	7,5%	1,7%	2,4%	0,5%	0,2%	3,2%	1,9%
Relacionarse	37,2%	3,9%	39,4%	3,5%	2,1%	1,9%	1,1%	7,3%	3,7%
Comer, vestirse, bañarse	41,3%	17,1%	18,7%	5,8%	2,6%	0,5%	0,3%	10,7%	3,0%

Pr: Preliminar
Fuente: DANE. Censos y Demografía

Cuidado del menor (población de menores de 5 años)

Distribución porcentual (%) departamental de la población censada MENOR DE 5 AÑOS que queda al cuidado de una persona menor de edad. 2018

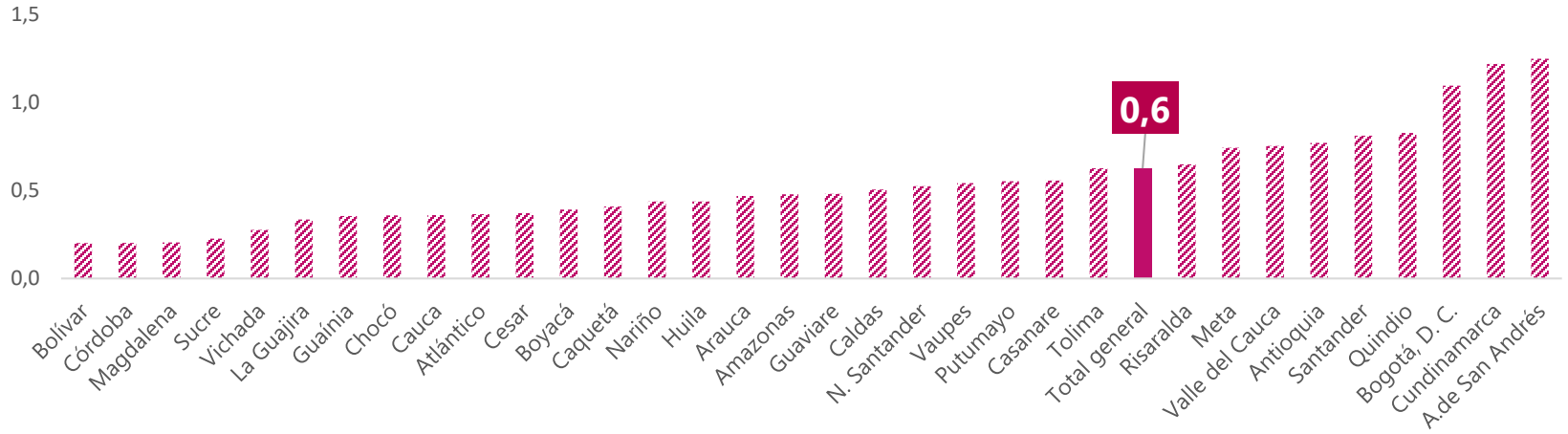

Fuente: DANE – CNPV 2018,

Desagregación departamental de la pregunta:

¿Dónde o con quien permanece… durante la mayor parte del tiempo entre semana:

En la categoría **(5) En la vivienda donde vive el niño(a), al cuidado de un pariente o persona menor de 18 años,** se observa que a nivel nacional, el **0,6%** dela población menor de 5 años de edad se encuentra en ésta condición

CENSO NACIONAL
DE POBLACIÓN Y VIVIENDA 2018 · COLOMBIA

DANE
INFORMACIÓN PARA TODOS

¿CUÁNTOS SOMOS?

TOTAL NACIONAL

El futuro es de todos
Gobierno de Colombia

Es frecuente que la población CENSADA esté por debajo de la proyección población.

América Latina RONDA 2010 en 5.7%

Diferencia entra la población censada y el resultado del análisis de la dinámica demográfica en los países de América Latina, censos de las décadas de 1950 a 2010, ambos sexos:

País	Censos de las décadas de						
	1950	1960	1970	1980	1990	2000	2010
América latina	7,0	5,5	5,8	4,4	5,0	3,6	**4,0**
Argentina	7,3	3,0	2,4	0,5	1,6	3,0	**2,5**
Bolivia (E. P. de)	12,5	-	9,0	-	9,2	2,1	**1,8**
Brasil	3,8	3,2	2,7	2,6	3,8	3,0	**3,8**
Chile	8,0	4,3	7,0	2,5	2,7	3,8	**-**
Colombia	11,5	5,9	12,7	10,2	8,5	4,2	**-**
Costa rica	16,5	9,8	6,3	9,0	-	3,1	**6,7**
Cuba	7,5	-	1,7	1,7	-	0,2	**1,8**
Ecuador	7,7	7,0	4,1	4,0	5,6	5,4	**3,0**
El salvador	15,6	11,6	5,7	-	5,8	5,8	**-**
Guatemala	9,8	6,5	13,5	16,4	15,1	5,2	**-**
Haití	3,9	-	9,7	15,2	-	6,8	**-**
Honduras	8,0	8,9	11,9	8,3	-	4,6	**7,6**
México	7,9	8,5	7,3	3,6	4,8	3,4	**3,8**
Nicaragua	18,4	21,0	24,1	-	5,5	4,4	**-**
Panamá	12,0	10,6	6,0	7,8	5,7	6,3	**5,9**
Paraguay	9,8	9,3	9,2	10,0	6,3	6,2	**24,6**
Perú	-	4,3	3,8	4,4	4,9	3,2	**-**
R. Dominicana	9,7	7,5	11,0	6,7	4,2	3,1	**4,6**
Uruguay	-	1,5	1,5	1,9	2,5	2,5	**3,9**
Venezuela (R. B. de)	8,2	11,0	9,6	7,6	8,4	6,4	**6,0**

*Nota: El promedio simple de la omisión de los censos de 5,7%
Fuente: Cálculos propios basados en la información censal, estimaciones y proyecciones de población de CELADE, Revisión 2014.
Fórmula: (Población proyectada de Rev. 2014 – Población del censo de 30 de junio) / (Población proyectada de Rev. 2014)
Paea Honduras se usó información de estimaciones y proyecciones de población del INE de Honduras.
http://www.redatam.org/RpWebEngine.exe/Portal?BASE=PROYPOB&Lang=ESP [Consulta 20-07-2016]

44.164.417
personas
efectivamente censadas

=

43.835.324
personas censadas
en hogares particulares

+

329.093
Total personas en
Lugares Especiales
de Alojamiento (LEA)

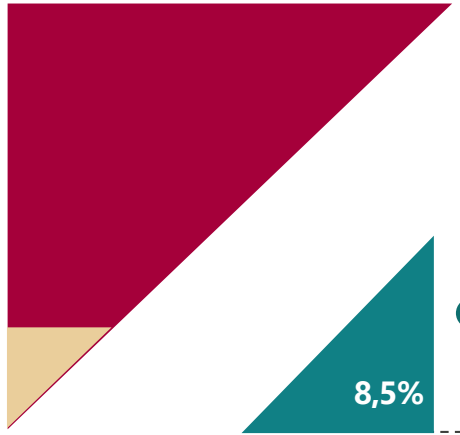

+

4.094.077
personas omitidas
8,5% del total de personas
en hogares particulares

= Estimación provisional de
48.258.494
personas

13.480.729
viviendas
con hogares particulares

14.243.223
hogares
particulares

Fuente: DANE – CNPV 2018,

CENSO NACIONAL DE POBLACIÓN Y VIVIENDA 2018 · COLOMBIA

DANE INFORMACIÓN PARA TODOS

Fuente: Matador / @matadoreltiempo (08 de noviembre de 2018). ¿50, 47 o 45 millones?. El Tiempo. Recuperado de http://www.eltiempo.com/

Población estimada total (p) = 48,258,494

Población estimada en hogares particulares (p) = 47,929,401

Población efectivamente censada (declaración censal definitiva) = 44,164,417

El futuro es de todos

Gobierno de Colombia

Código departamento	Departamento	Total personas general		Código departamento	Departamento	Total personas general
05	Antioquia	5,974,788		54	Norte de Santander	1,346,806
08	Atlántico	2,342,265		63	Quindio	509,640
11	Bogotá, D.C.	7,181,469		66	Risaralda	839,597
13	Bolívar	1,909,460		68	Santander	2,008,841
15	Boyacá	1,135,698		70	Sucre	864,036
17	Caldas	923,472		73	Tolima	1,228,763
18	Caquetá	359,602		76	Valle del Cauca	3,789,874
19	Cauca	1,243,503		81	Arauca	239,503
20	Cesar	1,098,577		85	Casanare	379,892
23	Córdoba	1,555,596		86	Putumayo	283,197
25	Cundinamarca	2,792,877		88	San Andrés, Prov y SC	48,299
27	Chocó	457,412		91	Amazonas	66,056
41	Huila	1,009,548		94	Guainía	44,431
44	La Guajira	825,364		95	Guaviare	73,081
47	Magdalena	1,263,788		97	Vaupés	37,690
50	Meta	919,129		99	Vichada	76,642
52	Nariño	1,335,521		**Total general**		**44,164,417**

Fuente: DANE – CNPV 2018,

Código departamento	Departamento	Total personas general		Código departamento	Departamento	Total personas general
05	Antioquia	5,974,788		54	Norte de Santander	1,346,806
08	Atlántico	2,342,265		63	Quindio	509,640
11	Bogotá, D.C.	7,181,469		66	Risaralda	839,597
13	Bolívar	1,909,460		68	Santander	2,008,841
15	Boyacá	1,135,698		70	Sucre	864,036
17	Caldas	923,472		73	Tolima	1,228,763
18	Caquetá	359,602		76	Valle del Cauca	3,789,874
19	Cauca	1,243,503		81	Arauca	239,503
20	Cesar	1,098,577		85	Casanare	379,892
23	Córdoba	1,555,596		86	Putumayo	283,197
25	Cundinamarca	2,792,877		88	San Andrés, Prov y SC	48,299
27	Chocó	457,412		91	Amazonas	66,056
41	Huila	1,009,548		94	Guainía	44,431
44	La Guajira	825,364		95	Guaviare	73,081
47	Magdalena	1,263,788		97	Vaupés	37,690
50	Meta	919,129		99	Vichada	76,642
52	Nariño	1,335,521		**Total general**		**44,164,417**

Fuente: DANE – CNPV 2018,

CENSO NACIONAL
DE POBLACIÓN Y VIVIENDA 2018 · COLOMBIA

DANE
INFORMACIÓN PARA TODOS

¿CUÁNTOS SOMOS?

POBLACIÓN ÉTNICA

El futuro es de todos
Gobierno de Colombia

Grupos Étnicos

1 Fase precensal

Consulta y concertación con los grupos étnicos

2 Operativo censal

Personal operativo:

3.130 Indígenas
3.494 NARP
36 Rrom

3 Compromisos para análisis y difusión

- Constitución Comité 3 de julio
- Eventos de presentación de cifras y metodologías de procesamiento a:
  - Indígenas
  - Negros, Afrocolombianos, Raizales y Palenquelos
  - Gitano o Rrom

4 Publicación de variables étnicas

Publicación en fecha xxx de los resultados étnicos al país.

Acuerdo 51:

Las organizaciones indígenas de la MPC y DANE conformarán un comité para analizar los resultados censales para los territorios indígenas antes de la publicación de los resultados finales para pueblos indígenas.

CENSO NACIONAL
DE POBLACIÓN Y VIVIENDA 2018 · COLOMBIA

DANE
INFORMACIÓN PARA TODOS

¿DÓNDE ESTAMOS?

El futuro es de todos
Gobierno de Colombia

Unidades de vivienda según condición de ocupación

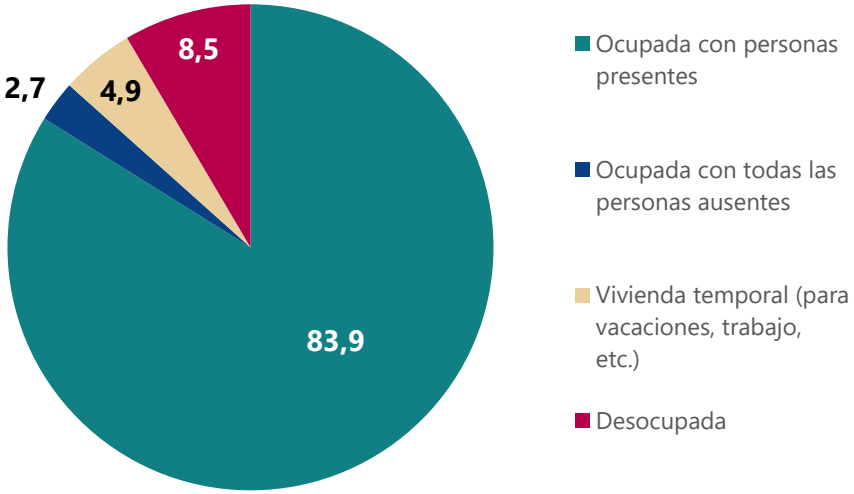

A nivel nacional, las viviendas ocupadas con personas presentes representan el **83,9%** del stock de viviendas del país.

Fuente: DANE – CNPV 2018.

Distribución de las viviendas ocupadas con personas presentes a nivel departamental

13.480.729 viviendas a nivel nacional (83,9%) se encuentran ocupadas con personas presentes.

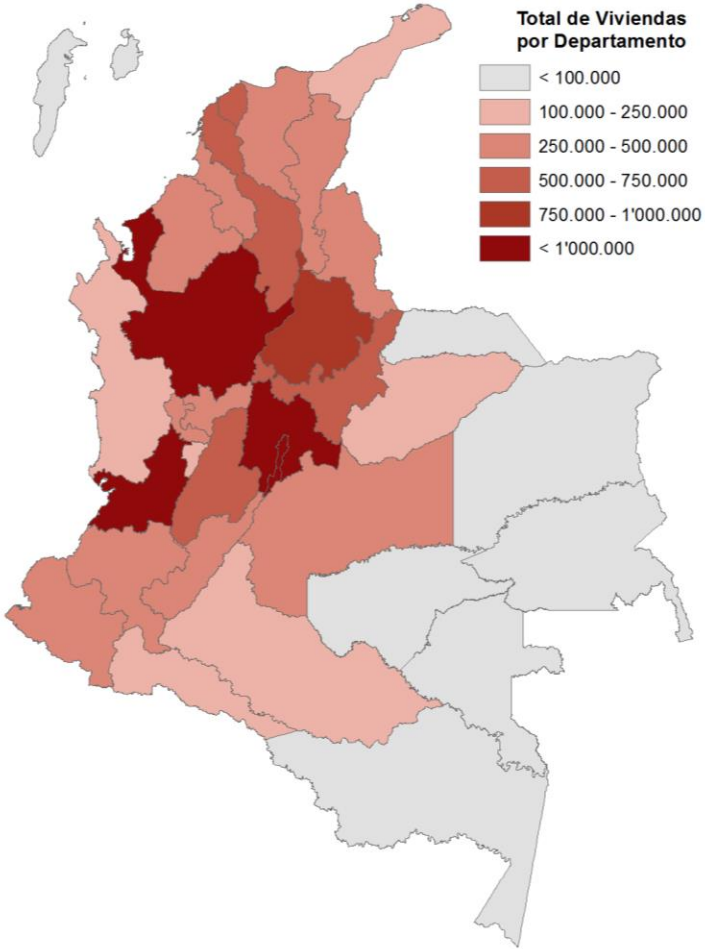

Fuente: DANE – CNPV 2018.

Distribución porcentual de las viviendas ocupadas con personas presentes a nivel departamental

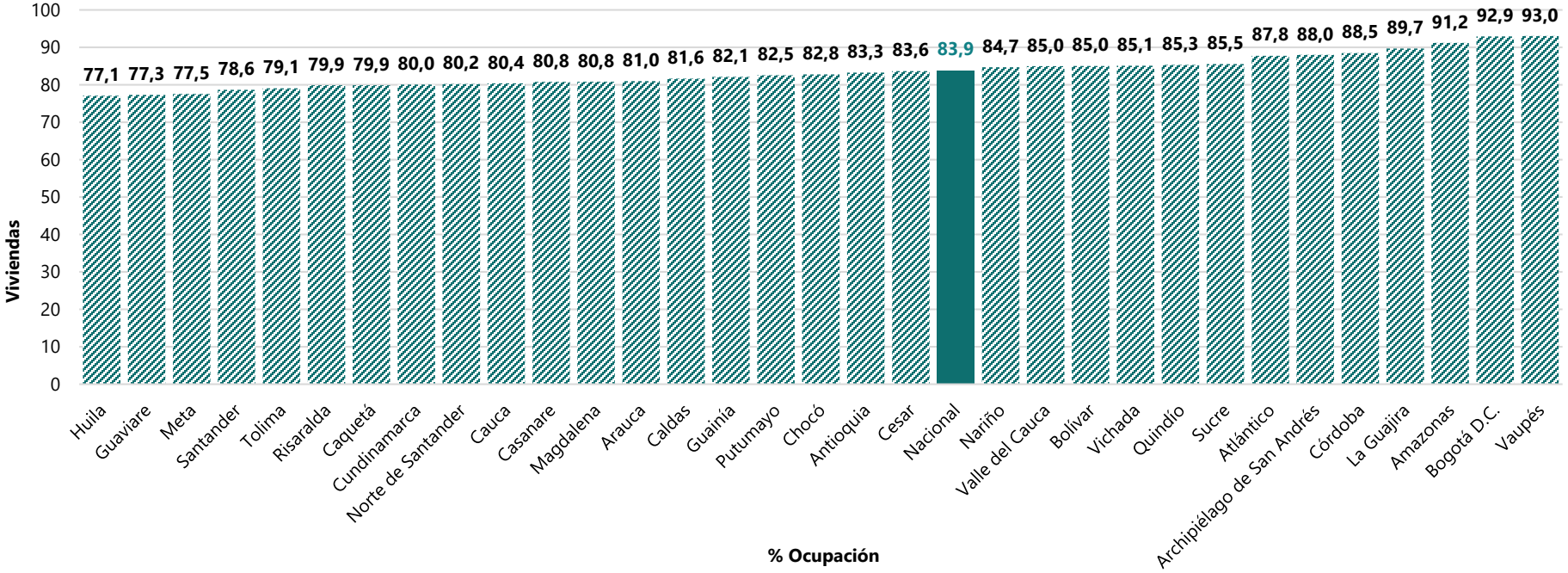

Fuente: DANE – CNPV 2018.

Distribución de la población según área geográfica en 2018:

22,9% de la población censada reside en los centros poblados y el rural disperso

Nacional. Distribución de la población en Cabeceras

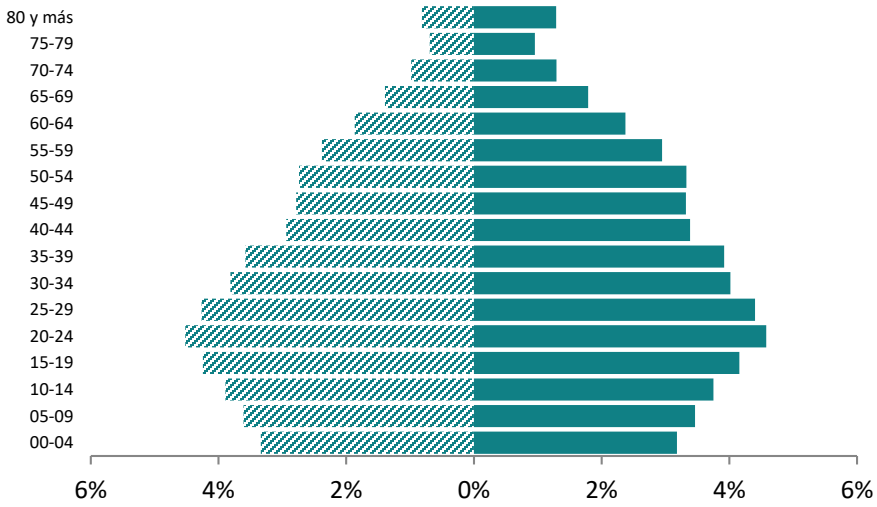

Nacional. Distribución de la población en Centros Poblados y Rural Disperso

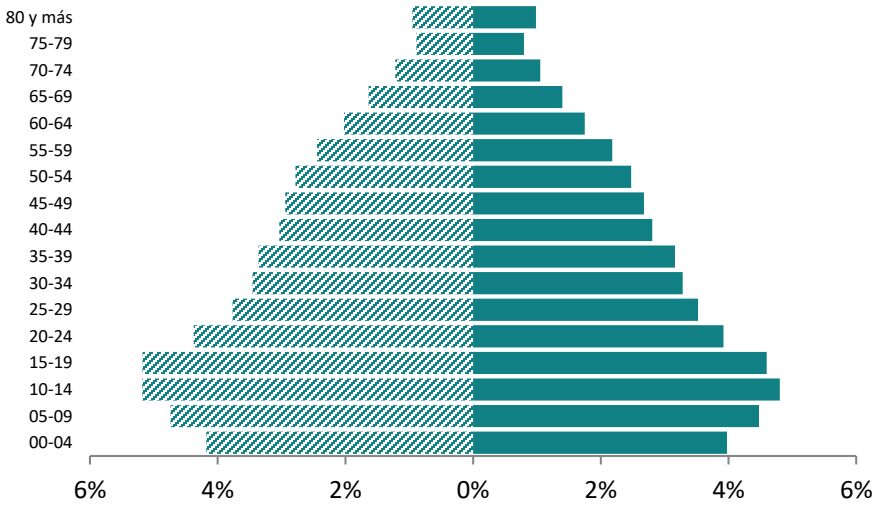

Fuente: DANE – CNPV 2018.

Los hogares que viven en apartamentos siguen creciendo

Distribución de las viviendas según su tipología y clase

	CNPV 2018	CG 2005
Casa	61,53%	68,68%
Apartamento	32,75%	24,81%
Tipo Cuarto	4,38%	5,16%
Vivienda Indígena	1,13%	0,99%
Vivienda étnica (Afro, Isleña y Rrom)	0,07%	
Otro tipo de vivienda	0,14%	0,37%

Fuente: DANE – CNPV 2018.

CENSO NACIONAL
DE POBLACIÓN Y VIVIENDA 2018 · COLOMBIA

DANE
INFORMACIÓN PARA TODOS

¿CÓMO VIVIMOS?

El futuro es de todos
Gobierno de Colombia

Cobertura de servicios públicos: energía eléctrica y gas natural

Colombia. Cobertura de Energía Eléctrica, 2018

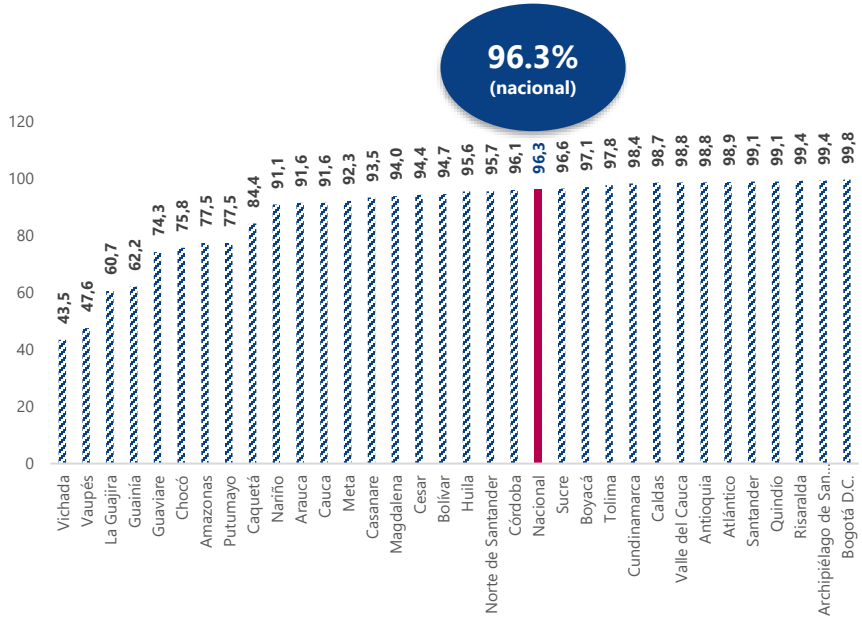

Colombia. Cobertura de Gas Natural, 2018

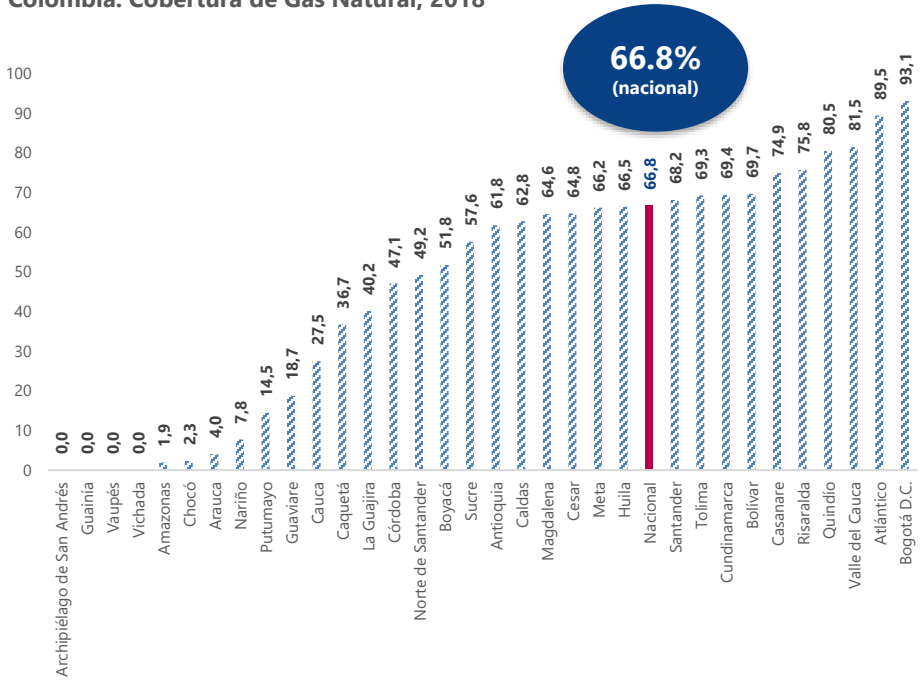

Fuente: DANE – CNPV 2018.

Cobertura de servicios públicos: acueducto, alcantarillado y recolección de basuras

Colombia. Cobertura de Acueducto, 2018

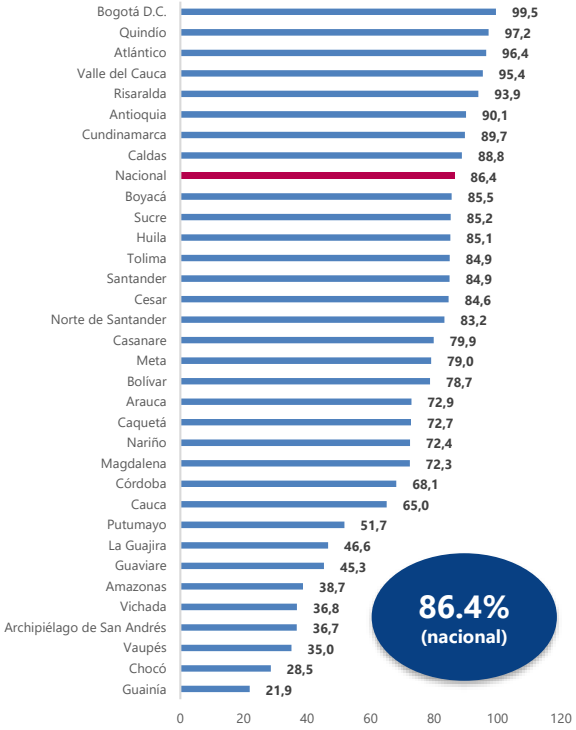

Colombia. Cobertura de Alcantarillado, 2018

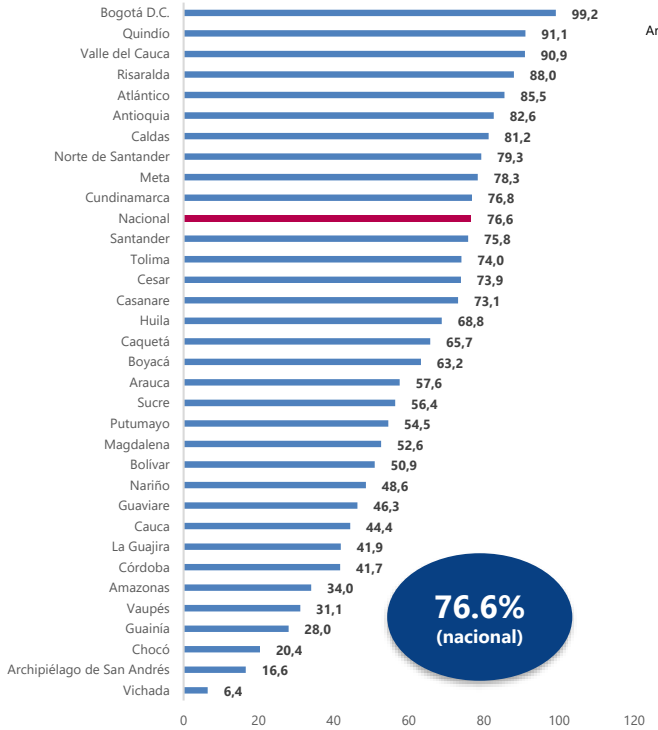

Colombia. Cobertura de Recolección de Basuras, 2018

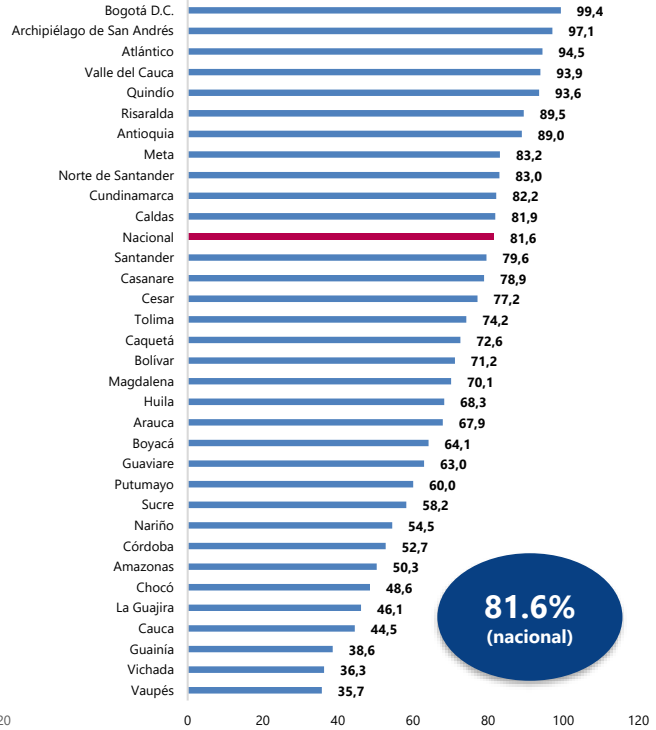

Cobertura de servicios públicos: internet

Colombia. Cobertura de Internet, 2018

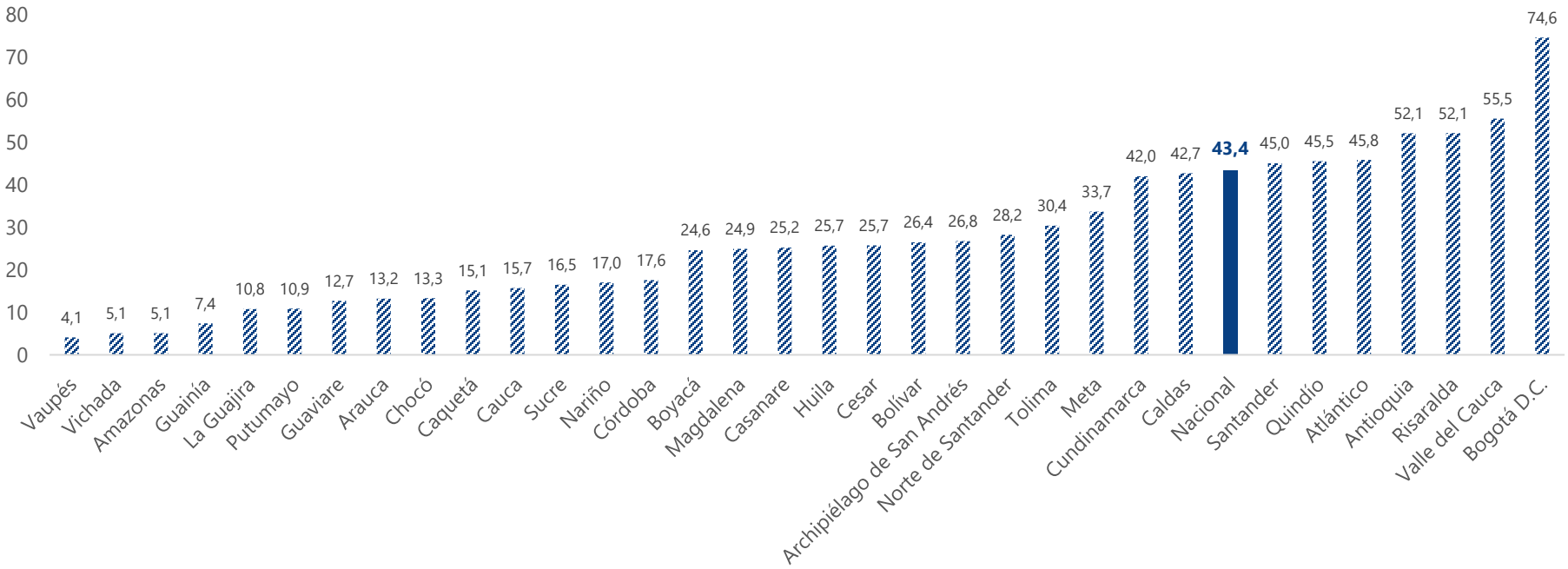

Fuente: DANE – CNPV 2018.

Reflexiones Metodológicas CNPV 2018 (Aprendizajes)

Algunas reflexiones metodológicas
CNPV 2018

- No hay censo perfecto.
- Desarrollar a profundidad un proceso pedagógico que logre la comprensión y apropiación por parte del personal operativo, de la importancia de los censos, contenidos temáticos y abordajes a los potenciales censados.
- Marco censal actualizado, con la cartografía lo más cercana posible a la fecha de realización del censo. **Implementación de un pre-censo.**
- Entendimiento de los censos como una necesidad de la Nación y no de los gobiernos.
- Contar con un sistema de censos consecutivos y con las garantías de recursos suficientes para su realización en los períodos establecidos.
- Censo con apropiación por parte de todos los residentes. Debe ser un ejercicio ciudadano por los impactos que sus resultados pueda tener en las políticas públicas que los afectan.
- Contar con una infraestructura tecnológica robusta que permita la transmisión de la información en tiempo real, de tal manera que pueda realizarse el monitoreo y control de la calidad de la información en línea.

CENSO NACIONAL
DE POBLACIÓN Y VIVIENDA 2018 · COLOMBIA

DANE
INFORMACIÓN PARA TODOS

RESULTADOS

CENSO NACIONAL DE POBLACIÓN Y VIVIENDA 2018

¿CUÁNTOS SOMOS?

¿DÓNDE ESTAMOS?

¿CÓMO VIVIMOS?

El futuro es de todos

Gobierno de Colombia